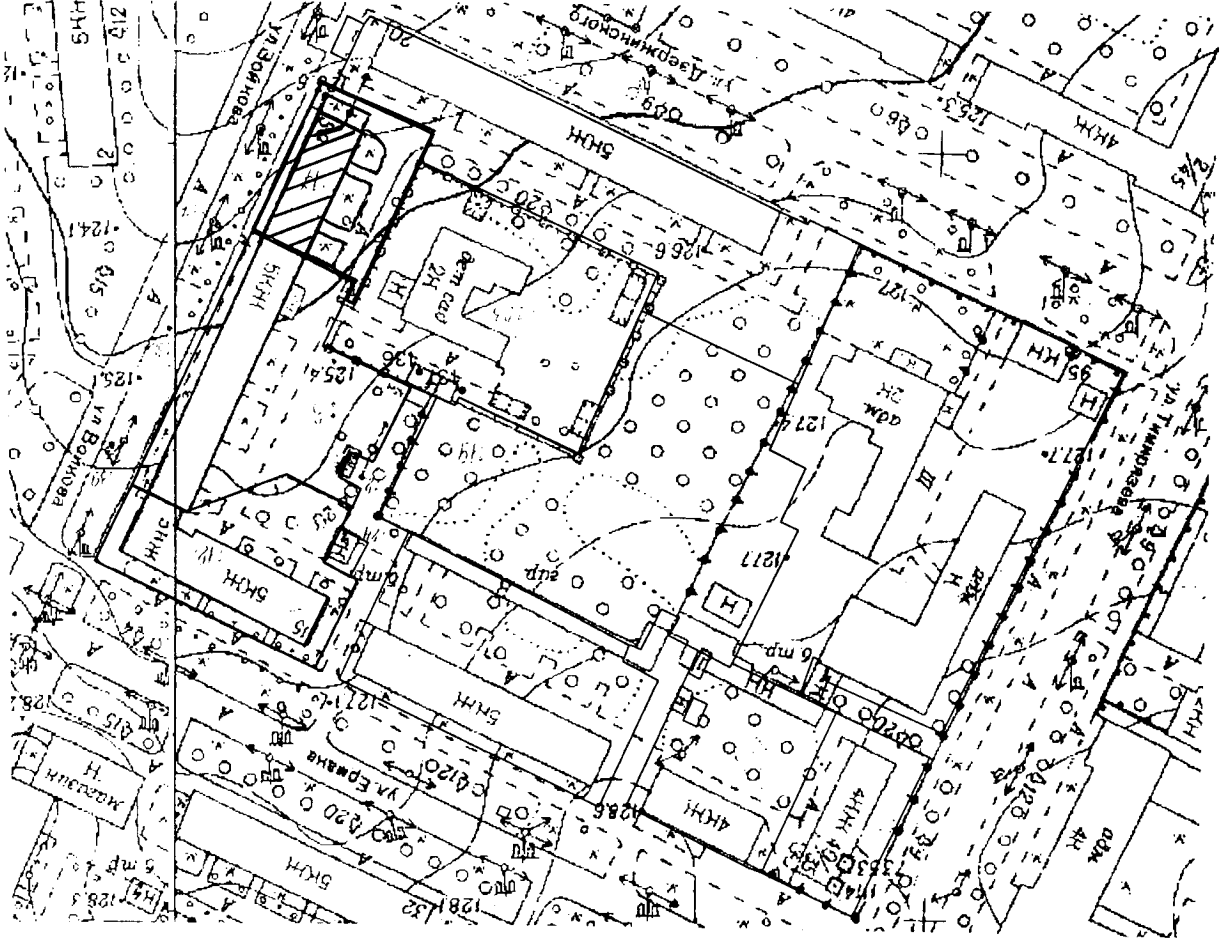


1	Кадастровый номер кадастрового квартала 37:24:020131	2	Лист № 3	3	Всего листов 3	4	План размещения земельных участков, входящих в состав кадастрового квартала
---	--	---	----------	---	----------------	---	---



5 Масштаб 1:2000

Начальник отдела

(подпись)

М.П.

(подпись)

Грасимова Т.Н.

(инициалы, фамилия)

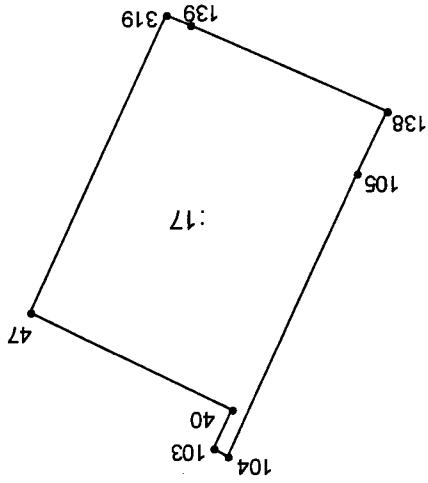
**КАДАСТРОВАЯ ВЫПИСКА О ЗЕМЕЛЬНОМ УЧАСТКЕ (выписка из государственного кадастра недвижимости)**

КВ.2

15.06.2010 № 24/10-17630

1	Кадастровый номер	37:24:020131:17
2	Лист №	2
3	Всего листов	2

4 План (черт. экз.) земельного участка



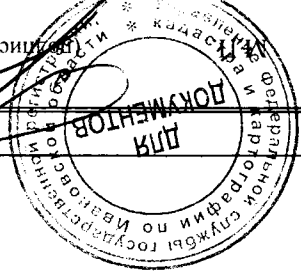
5 Масштаб 1:1000

Начальник отдела

(наименование должности)

Герасимова Т.Н.

(инициалы, фамилия)



**Отдел кадастрового учета и кадастровой оценки недвижимости Управления Росреестра по Ивановской области**

(полное наименование органа кадастрового учета, осуществляющего государственный кадастровый учет земельных участков на территории соответствующего кадастрового округа)

**КАДАСТРОВАЯ ВЫПИСКА О ЗЕМЕЛЬНОМ УЧАСТКЕ (выписка из государственного кадастра недвижимости)**


**КВ.1**

15.06.2010 № 24/10-17630

<b>1</b>	Кадастровый номер <u>37:24:020131:17</u>	<b>2</b>	Лист № <u>1</u>	<b>3</b>	Всего листов <u>2</u>			
<b>Общие сведения</b>								
<b>4</b>	Предыдущие номера: <u>(У37:24:02 01 31:0007)</u>							
<b>5</b>	-	<b>6</b>	Дата внесения номера в государственный кадастр недвижимости: <u>01.02.2006</u>					
<b>7</b>	Местоположение: <u>обл. Ивановская, г. Иваново, ул. Войкова, дом 5А</u>							
<b>8</b>	Категория земель:							
<b>8.1</b>	Земли сельскохозяйственного назначения	Земли населенных пунктов	Земли промышленности, энергетики, транспорта, связи, радиовещания, телевидения, информатики, земли для обеспечения космической деятельности, земли обороны, безопасности и земли иного специального назначения	Земли особо охраняемых территорий и объектов	Земли лесного фонда	Земли водного фонда	Земли запаса	Категория не установлена
<b>8.2</b>	-	<b>весь</b>	-	-	-	-	-	-
<b>9</b>	Разрешенное использование/назначение: <u>для многоквартирного жилого дома</u>							
<b>10</b>	Фактическое использование /характеристика деятельности/: <u>-</u>							
<b>11</b>	Площадь: <u>1387±11 кв.м.</u>	<b>12</b>	Кадастровая стоимость (руб.): <u>3706812.98</u>	<b>13</b>	Удельный показатель кадастровой стоимости (руб/м <sup>2</sup> ): <u>2672.54</u>	<b>14</b>	Система координат: <u>Местная</u>	
<b>15</b>	Сведения о правах:							
Вид права			Правообладатель			Особые отметки		
Общая долевая собственность			Собственники помещений многоквартирного дома			Размер доли: Доля в праве пропорциональна размеру общей площади помещения		
<b>16</b>	Особые отметки: <u>Кадастровый номер 37:24:020131:17 равнозначен кадастровому номеру 37:24:02 01 31:0017</u>							
<b>17</b>	Характер сведений ГКН (статус записи о земельном участке) <u>-</u>							
<b>18</b>	Дополнительные сведения	<b>18.1</b>	-					
		<b>18.2</b>	-					
		<b>18.3</b>	-					

Начальник отдела \_\_\_\_\_

(наименование должности)



*(Handwritten signature)*

(подпись)

Герасимова Т.Н.

(инициалы, фамилия)