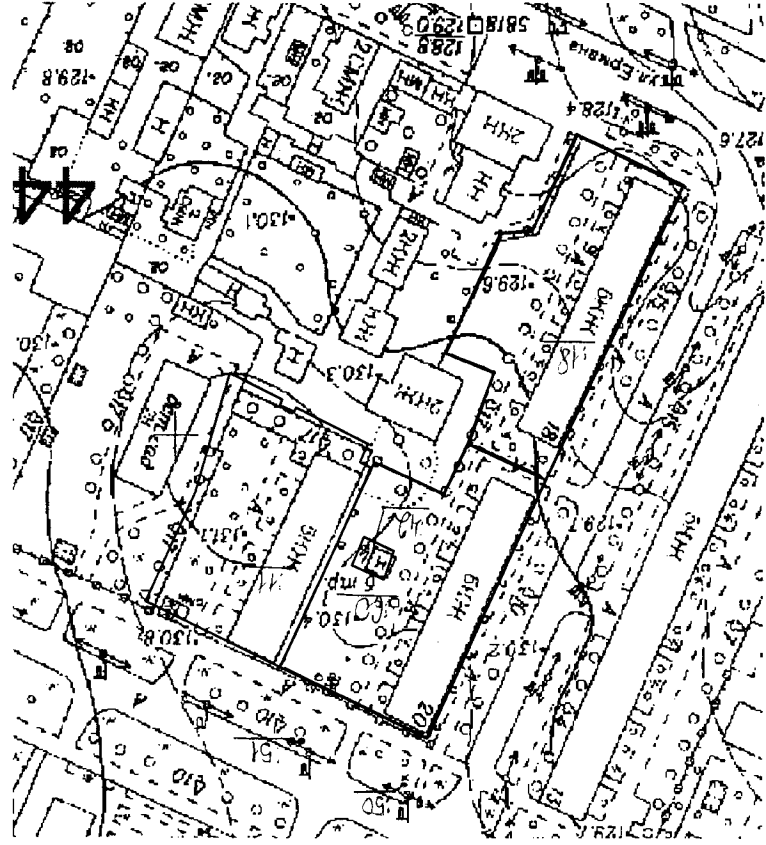


1	Кадастровый номер кадастрового квартала 37:24:020144	2	Лист № 3	3	Всего листов 3
---	--	---	----------	---	----------------

4 План размещения земельных участков, входящих в состав кадастрового квартала



5 Масштаб 1:2000

Начальник отдела

(наименование должности)

М.П.

(подпись)

Герасимова Т.Н.

(инициалы, фамилия)

КАДАСТРОВЫЙ ПЛАН ТЕРРИТОРИИ (выписка из государственного кадастра недвижимости)


10.06.2010 № 24/10-17286

1 Кадастровый номер кадастрового квартала 37:24:020144								
4 Общие сведения о земельных участках в кадастровом квартале								
№ п/п	Номер земельного участка в кадастровом квартале	Местоположение (адрес)	Категория земель	Разрешенное использование	Площадь	Кадастровая стоимость	Вид вещного права	Обременения
1	2	3	4	5	6	7	8	9
1	:11	обл. Ивановская, г. Иваново, ул. Академика Мальцева, дом 9	Земли населенных пунктов	для многоквартирного жилого дома	2543 ± 18 кв.м	6880.10922 тыс.руб.	Постоянное бессрочное пользование	-
2	:18	обл. Ивановская, г. Иваново, ул. Войкова, дом 18	Земли населенных пунктов	для многоквартирного жилого дома	2750 ± 18 кв.м	7385.0975 тыс.руб.	Общая долевая собственность Доля в праве пропорциональна размеру общей площади помещения	-
3	:42	обл. Ивановская, г. Иваново, ул. Войкова, рядом с домовладением 20	Земли населенных пунктов	для трансформаторной подстанции	72 ± 2 кв.м	34.88832 тыс.руб.	собственность	Аренда земли
4	:50 (входит в единое землепользование 37:24:000000:119)	обл. Ивановская, г. Иваново	Земли населенных пунктов	Для размещения опор ЛЭП уличного освещения "Каскад 85"	1 кв.м	0.48456 тыс.руб.	Государственная собственность	-
5	:51 (входит в единое землепользование 37:24:000000:119)	обл. Ивановская, г. Иваново	Земли населенных пунктов	Для размещения опор ЛЭП уличного освещения "Каскад 85"	1 кв.м	0.48456 тыс.руб.	Государственная собственность	-
6	:60	обл. Ивановская, г. Иваново, ул. Войкова, дом 20	Земли населенных пунктов	многоквартирный жилой дом	2814 кв.м	7670.45748 тыс.руб.	Общая долевая собственность доля в праве пропорциональна размеру общей площади помещения	-

Начальник отдела

(наименование должности)

М.П.



(подпись)

Герасимова Т.Н.

(инициалы, фамилия)

Отдел кадастрового учета и кадастровой оценки недвижимости Управления Росреестра по Ивановской области

(полное наименование органа кадастрового учета, осуществляющего государственный кадастровый учет земельных участков на территории соответствующего кадастрового округа)

КАДАСТРОВЫЙ ПЛАН ТЕРРИТОРИИ (выписка из государственного кадастра недвижимости)

КПТ.1


10.06.2010 № 24/10-17286

1	Кадастровый номер кадастрового квартала	37:24:020144	2	Лист № <u>1</u>	3	Всего листов <u>3</u>
4	Площадь кадастрового квартала	7.5 га				
5	Состав кадастрового плана территории:	Листов	Имя файла		Размер	
	Раздел "Общие сведения о земельных участках в кадастровом квартале"	1				
	Раздел "План (чертеж, схема) земельных участков, расположенных в кадастровом квартале"	1				
6	Особые отметки:	В соответствии с Постановлением государственного органа исполнительной власти РФ от 07.06.1999 № 500-1 квартал, ограничен ориентирами: Граница кадастрового квартала 37:24:020144 проходит: на юго-восток - по оси улицы Академика Мальцева, далее на юго-восток - по оси проспекта Ленина, на северо-запад - по оси улицы Ермака, затем на северо-восток - по оси улицы Войкова.				

Начальник отдела

(наименование должности)

М.П.



Герасимова Т.Н.

(инициалы, фамилия)

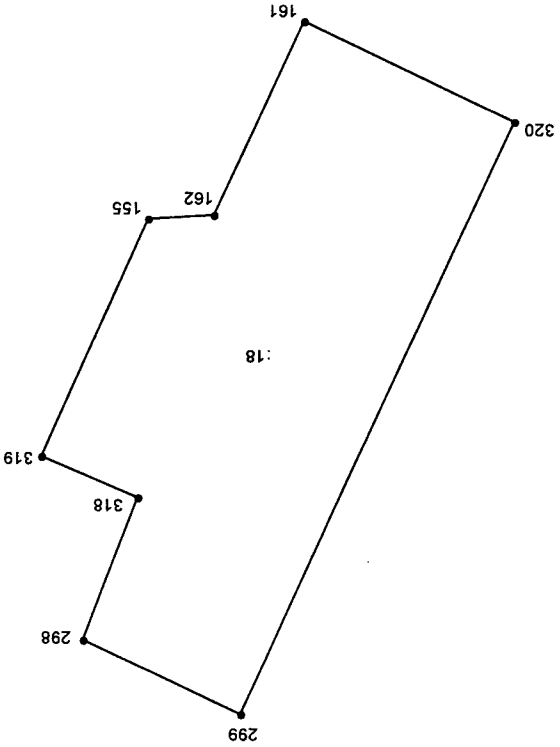
КАДАСТРОВАЯ ВЫПИСКА О ЗЕМЕЛЬНОМ УЧАСТКЕ (выписка из государственного кадастра недвижимости)

КВ.2

10.06.2010 № 24/10-17283

1	Кадастровый номер	37:24:020144:18	2	Лист №	2
3	Всего листов	2			

4 План (чертеж, схема) земельного участка



5 Масштаб 1:1000

Начальник отдела

(наименование должности)

М.П.

(подпись)

(инициалы, фамилия)

Герасимова Т.Н.

КАДАСТРОВАЯ ВЫПИСКА О ЗЕМЕЛЬНОМ УЧАСТКЕ (выписка из государственного кадастра недвижимости)

КВ.1

10.06.2010 № 24/10-17283

1	Кадастровый номер <u>37:24:020144:18</u>		2	Лист № <u>1</u>		3	Всего листов <u>2</u>		
Общие сведения									
4	Предыдущие номера: <u>(У37:24:02 01 44:0002)</u>								
5	-					6	Дата внесения номера в государственный кадастр недвижимости: <u>24.03.2006</u>		
7	Местоположение: <u>обл. Ивановская, г. Иваново, ул. Войкова, дом 18</u>								
8	Категория земель:								
8.1	Земли сельскохозяйственного назначения	Земли населенных пунктов	Земли промышленности, энергетики, транспорта, связи, радиовещания, телевидения, информатики, земли для обеспечения космической деятельности, земли обороны, безопасности и земли иного специального назначения		Земли особо охраняемых территорий и объектов	Земли лесного фонда	Земли водного фонда	Земли запаса	Категория не установлена
8.2	-	весь	-		-	-	-	-	-
9	Разрешенное использование/назначение: <u>для многоквартирного жилого дома</u>								
10	Фактическое использование /характеристика деятельности/: -								
11	Площадь: <u>2750±18 кв.м.</u>	12	Кадастровая стоимость (руб.): <u>7385097.50</u>	13	Удельный показатель кадастровой стоимости (руб/м ²): <u>2685.49</u>	14	Система координат: <u>Местная</u>		
15	Сведения о правах:								
Вид права			Правообладатель			Особые отметки			
Общая долевая собственность			Собственники помещений многоквартирного дома			Размер доли: Доля в праве пропорциональна размеру общей площади помещения, п.2 ст.16 Федерального закона "О введении в действие Жилищного кодекса Российской Федерации" от 29.12.2004 № 189-ФЗ			
16	Особые отметки: <u>Кадастровый номер 37:24:020144:18 равнозначен кадастровому номеру 37:24:02 01 44:0018.</u>								
17	Характер сведений ГКН (статус записи о земельном участке) -								
18	Дополнительные сведения	18.1	-						
		18.2	-						
		18.3	-						

Начальник отдела

(наименование должности)

М.П.

(подпись)

Герасимова Т.Н.

(инициалы, фамилия)

