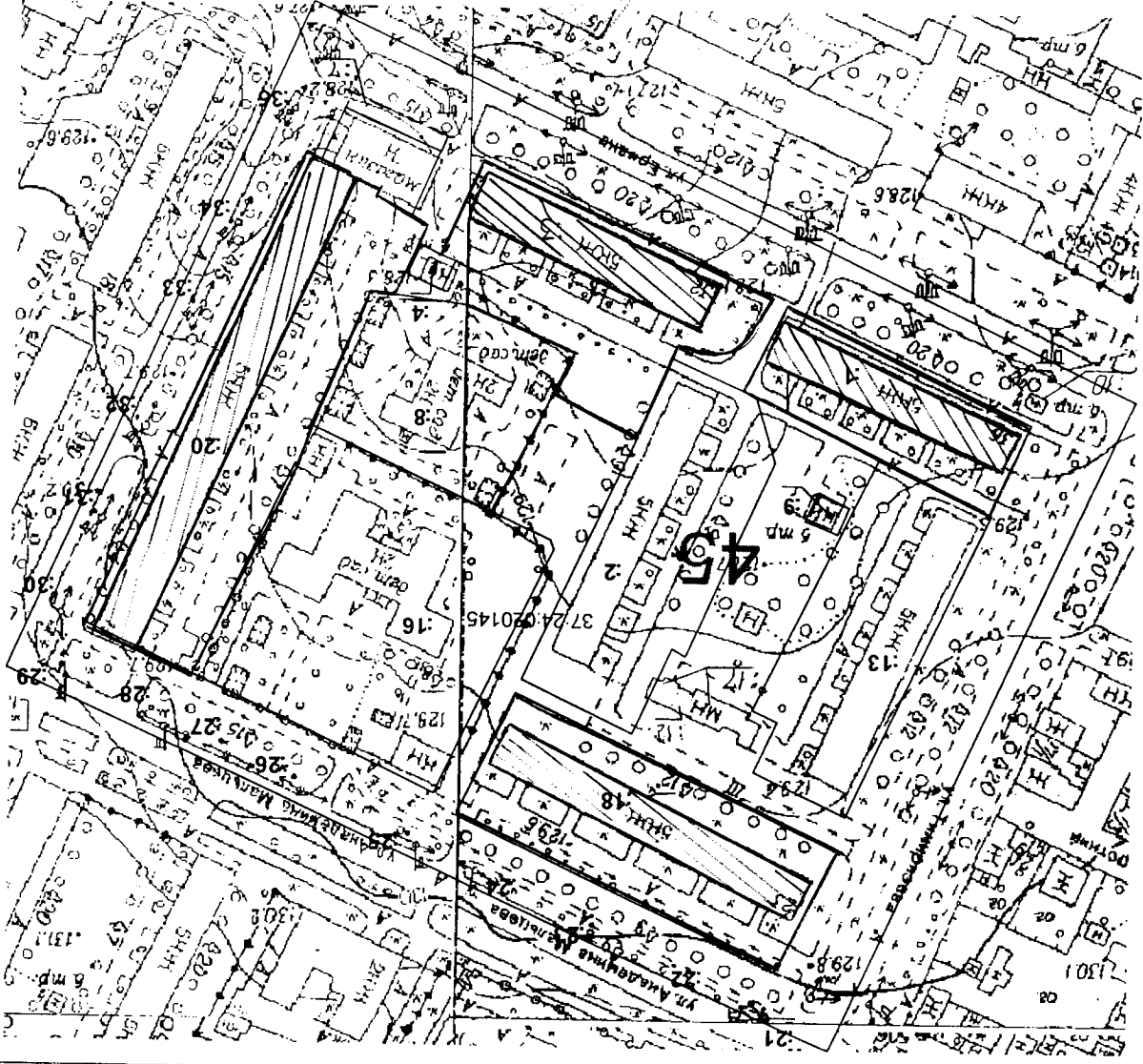


1	Кастровый номер кадастрового квартала 37:24:020145
2	Лист № 6
3	Всего листов 6
4	План размещения земельных участков, входящих в состав кадастрового квартала



5 Масштаб 1:2000

схема.лист-проект

(нанесенные объекты)

М.П.

(подпись)

(подпись, фамилия)

Брюнина Т.В.

КАДАСТРОВЫЙ ПЛАН ТЕРРИТОРИИ (выписка из государственного кадастра недвижимости)


КПТ.2

01.07.2010 № 24/10-19329

1	Кадастровый номер кадастрового квартала 37:24:020145							
4	Общие сведения о земельных участках в кадастровом квартале							
№ п/п	Номер земельного участка в кадастровом	Местоположение (адрес)	Категория земель	Разрешенное использование	Площадь	Кадастровая стоимость	Вид вещного права	Обременения
1	2	3	4	5	6	7	8	9
27	:33 (входит в единое землепользование 37:24:000000:119)	обл. Ивановская, г. Иваново, ул. Ермака, ул. Тимирязева, пер. 1-й, 2-й, 3-й, 5-й и 6-й Северные, ул. Зубчатая, ул. Детская, ул. 1-я, 2-я и 3-я Напорные, ул. Боевиков, ул. Звездная, ул. Болотная, ул. Бассейная, ул. Задняя Бассейная, ул. 3-я и 4-я Западные, ул. Гагарина, ул. Фролова,	Земли населенных пунктов	Для размещения опор ЛЭП уличного освещения "Каскад 85"	1 кв.м	0.48456 тыс.руб.	-	-
28	:34 (входит в единое землепользование 37:24:000000:119)	обл. Ивановская, г. Иваново, ул. Ермака, ул. Тимирязева, пер. 1-й, 2-й, 3-й, 5-й и 6-й Северные, ул. Зубчатая, ул. Детская, ул. 1-я, 2-я и 3-я Напорные, ул. Боевиков, ул. Звездная, ул. Болотная, ул. Бассейная, ул. Задняя Бассейная, ул. 3-я и 4-я Западные, ул. Гагарина, ул. Фролова,	Земли населенных пунктов	Для размещения опор ЛЭП уличного освещения "Каскад 85"	1 кв.м	0.48456 тыс.руб.	-	-
29	:35 (входит в единое землепользование 37:24:000000:119)	обл. Ивановская, г. Иваново, ул. Ермака, ул. Тимирязева, пер. 1-й, 2-й, 3-й, 5-й и 6-й Северные, ул. Зубчатая, ул. Детская, ул. 1-я, 2-я и 3-я Напорные, ул. Боевиков, ул. Звездная, ул. Болотная, ул. Бассейная, ул. Задняя Бассейная, ул. 3-я и 4-я Западные, ул. Гагарина, ул. Фролова,	Земли населенных пунктов	Для размещения опор ЛЭП уличного освещения "Каскад 85"	1 кв.м	0.48456 тыс.руб.	-	-

специалист-эксперт

(наименование должности)



М.П.

(подпись)

Вдовина Т.В.
(инициалы, фамилия)

Кадастровый номер кадастрового квартала 37:24:020145								
Общие сведения о земельных участках в кадастровом квартале								
№ п/п	Номер земельного участка в кадастровом	Местоположение (адрес)	Категория земель	Разрешенное использование	Площадь	Кадастровая стоимость	Вид вещного права	Обременения
1	2	3	4	5	6	7	8	9
21	:27 (входит в единое землепользование 37:24:000000:119)	обл. Ивановская, г. Иваново, ул. Ермака, ул. Тимирязева, пер. 1-й, 2-й, 3-й, 5-й и 6-й Северные, ул. Зубчатая, ул. Детская, ул. 1-я, 2-я и 3-я Напорные, ул. Боевиков, ул. Звездная, ул. Болотная, ул. Бассейная, ул. Задняя Бассейная, ул. 3-я и 4-я Западные, ул. Гагарина, ул. Фролова,	Земли населенных пунктов	Для размещения опор ЛЭП уличного освещения "Каскад 85"	1 кв.м	0.48456 тыс.руб.	-	-
22	:28 (входит в единое землепользование 37:24:000000:119)	обл. Ивановская, г. Иваново, ул. Ермака, ул. Тимирязева, пер. 1-й, 2-й, 3-й, 5-й и 6-й Северные, ул. Зубчатая, ул. Детская, ул. 1-я, 2-я и 3-я Напорные, ул. Боевиков, ул. Звездная, ул. Болотная, ул. Бассейная, ул. Задняя Бассейная, ул. 3-я и 4-я Западные, ул. Гагарина, ул. Фролова,	Земли населенных пунктов	Для размещения опор ЛЭП уличного освещения "Каскад 85"	1 кв.м	0.48456 тыс.руб.	-	-
23	:29 (входит в единое землепользование 37:24:000000:119)	обл. Ивановская, г. Иваново, ул. Ермака, ул. Тимирязева, пер. 1-й, 2-й, 3-й, 5-й и 6-й Северные, ул. Зубчатая, ул. Детская, ул. 1-я, 2-я и 3-я Напорные, ул. Боевиков, ул. Звездная, ул. Болотная, ул. Бассейная, ул. Задняя Бассейная, ул. 3-я и 4-я Западные, ул. Гагарина, ул. Фролова,	Земли населенных пунктов	Для размещения опор ЛЭП уличного освещения "Каскад 85"	1 кв.м	0.48456 тыс.руб.	-	-
24	:30 (входит в единое землепользование 37:24:000000:119)	обл. Ивановская, г. Иваново, ул. Ермака, ул. Тимирязева, пер. 1-й, 2-й, 3-й, 5-й и 6-й Северные, ул. Зубчатая, ул. Детская, ул. 1-я, 2-я и 3-я Напорные, ул. Боевиков, ул. Звездная, ул. Болотная, ул. Бассейная, ул. Задняя Бассейная, ул. 3-я и 4-я Западные, ул. Гагарина, ул. Фролова,	Земли населенных пунктов	Для размещения опор ЛЭП уличного освещения "Каскад 85"	3 кв.м	1.45368 тыс.руб.	-	-
25	:31 (входит в единое землепользование 37:24:000000:119)	обл. Ивановская, г. Иваново, ул. Ермака, ул. Тимирязева, пер. 1-й, 2-й, 3-й, 5-й и 6-й Северные, ул. Зубчатая, ул. Детская, ул. 1-я, 2-я и 3-я Напорные, ул. Боевиков, ул. Звездная, ул. Болотная, ул. Бассейная, ул. Задняя Бассейная, ул. 3-я и 4-я Западные, ул. Гагарина, ул. Фролова,	Земли населенных пунктов	Для размещения опор ЛЭП уличного освещения "Каскад 85"	1 кв.м	0.48456 тыс.руб.	-	-
26	:32 (входит в единое землепользование 37:24:000000:119)	обл. Ивановская, г. Иваново, ул. Ермака, ул. Тимирязева, пер. 1-й, 2-й, 3-й, 5-й и 6-й Северные, ул. Зубчатая, ул. Детская, ул. 1-я, 2-я и 3-я Напорные, ул. Боевиков, ул. Звездная, ул. Болотная, ул. Бассейная, ул. Задняя Бассейная, ул. 3-я и 4-я Западные, ул. Гагарина, ул. Фролова,	Земли населенных пунктов	Для размещения опор ЛЭП уличного освещения "Каскад 85"	1 кв.м	0.48456 тыс.руб.	-	-

специалист-эксперт

(наименование должности)

М.П.

Вдовина Т.В.
(инициалы, фамилия)

КАДАСТРОВЫЙ ПЛАН ТЕРРИТОРИИ (выписка из государственного кадастра недвижимости)

2. Лист № 3 3. Всего листов 6

01.07.2010 № 24/10-19329

КПТ.2

1	Кадастровый номер кадастрового квартала 37:24:020145							
4	Общие сведения о земельных участках в кадастровом квартале							
№ п/п	Номер земельного участка в кадастровом	Местоположение (адрес)	Категория земель	Разрешенное использование	Площадь	Кадастровая стоимость	Вид вещного права	Обременения
1	2	3	4	5	6	7	8	9
15	:21 (входит в единое землепользование 37:24:000000:119)	обл. Ивановская, г. Иваново, ул. Ермака, ул. Тимирязева, пер. 1-й, 2-й, 3-й, 5-й и 6-й Северные, ул. Зубчатая, ул. Детская, ул. 1-я, 2-я и 3-я Напорные, ул. Боевиков, ул. Звездная, ул. Болотная, ул. Бассейная, ул. Задняя Бассейная, ул. 3-я и 4-я Западные, ул. Гагарина, ул. Фролова,	Земли населенных пунктов	Для размещения опор ЛЭП уличного освещения "Каскад 85"	1 кв.м	0.48456 тыс.руб.	-	-
16	:22 (входит в единое землепользование 37:24:000000:119)	обл. Ивановская, г. Иваново, ул. Ермака, ул. Тимирязева, пер. 1-й, 2-й, 3-й, 5-й и 6-й Северные, ул. Зубчатая, ул. Детская, ул. 1-я, 2-я и 3-я Напорные, ул. Боевиков, ул. Звездная, ул. Болотная, ул. Бассейная, ул. Задняя Бассейная, ул. 3-я и 4-я Западные, ул. Гагарина, ул. Фролова,	Земли населенных пунктов	Для размещения опор ЛЭП уличного освещения "Каскад 85"	1 кв.м	0.48456 тыс.руб.	-	-
17	:23 (входит в единое землепользование 37:24:000000:119)	обл. Ивановская, г. Иваново, ул. Ермака, ул. Тимирязева, пер. 1-й, 2-й, 3-й, 5-й и 6-й Северные, ул. Зубчатая, ул. Детская, ул. 1-я, 2-я и 3-я Напорные, ул. Боевиков, ул. Звездная, ул. Болотная, ул. Бассейная, ул. Задняя Бассейная, ул. 3-я и 4-я Западные, ул. Гагарина, ул. Фролова,	Земли населенных пунктов	Для размещения опор ЛЭП уличного освещения "Каскад 85"	1 кв.м	0.48456 тыс.руб.	-	-
18	:24 (входит в единое землепользование 37:24:000000:119)	обл. Ивановская, г. Иваново, ул. Ермака, ул. Тимирязева, пер. 1-й, 2-й, 3-й, 5-й и 6-й Северные, ул. Зубчатая, ул. Детская, ул. 1-я, 2-я и 3-я Напорные, ул. Боевиков, ул. Звездная, ул. Болотная, ул. Бассейная, ул. Задняя Бассейная, ул. 3-я и 4-я Западные, ул. Гагарина, ул. Фролова,	Земли населенных пунктов	Для размещения опор ЛЭП уличного освещения "Каскад 85"	1 кв.м	0.48456 тыс.руб.	-	-
19	:25 (входит в единое землепользование 37:24:000000:119)	обл. Ивановская, г. Иваново, ул. Ермака, ул. Тимирязева, пер. 1-й, 2-й, 3-й, 5-й и 6-й Северные, ул. Зубчатая, ул. Детская, ул. 1-я, 2-я и 3-я Напорные, ул. Боевиков, ул. Звездная, ул. Болотная, ул. Бассейная, ул. Задняя Бассейная, ул. 3-я и 4-я Западные, ул. Гагарина, ул. Фролова,	Земли населенных пунктов	Для размещения опор ЛЭП уличного освещения "Каскад 85"	1 кв.м	0.48456 тыс.руб.	-	-
20	:26 (входит в единое землепользование 37:24:000000:119)	обл. Ивановская, г. Иваново, ул. Ермака, ул. Тимирязева, пер. 1-й, 2-й, 3-й, 5-й и 6-й Северные, ул. Зубчатая, ул. Детская, ул. 1-я, 2-я и 3-я Напорные, ул. Боевиков, ул. Звездная, ул. Болотная, ул. Бассейная, ул. Задняя Бассейная, ул. 3-я и 4-я Западные, ул. Гагарина, ул. Фролова,	Земли населенных пунктов	Для размещения опор ЛЭП уличного освещения "Каскад 85"	1 кв.м	0.48456 тыс.руб.	-	-

специалист-эксперт

(наименование должности)

М.П.

(подпись)

Вдовина Т.В.
(инициалы, фамилия)

КАДАСТРОВЫЙ ПЛАН ТЕРРИТОРИИ (выписка из государственного кадастра недвижимости)

КПТ.2

01.07.2010 № 24/10-19329

1	Кадастровый номер кадастрового квартала 37:24:020145							
4	Общие сведения о земельных участках в кадастровом квартале							
№ п/п	Номер земельного участка в кадастровом	Местоположение (адрес)	Категория земель	Разрешенное использование	Площадь	Кадастровая стоимость	Вид вещного права	Обременения
1	2	3	4	5	6	7	8	9
1	:1	обл. Ивановская, г. Иваново, ул. Ермака, дом 36	Земли населенных пунктов	многоквартирный жилой дом	2016 ± 418 кв.м	5275.0656 тыс.руб.	Общая долевая собственность	-
2	:2	обл. Ивановская, г. Иваново, ул. Ермака, дом 34	Земли населенных пунктов	для многоквартирного жилого дома	3494 ± 30 кв.м	9142.4004 тыс.руб.	Общая долевая собственность	-
3	:3	обл. Ивановская, г. Иваново, ул. Ермака, дом 32	Земли населенных пунктов	многоквартирный жилой дом	3112 ± 20 кв.м	8235.06776 тыс.руб.	Общая долевая собственность	-
4	:4	обл. Ивановская, г. Иваново, ул. Ермака, рядом с домовладением 32	Земли населенных пунктов	для трансформаторной подстанции	86 ± 3 кв.м	41.67216 тыс.руб.	собственность	Аренда земельного участка
5	:7	обл. Ивановская, г. Иваново, ул. Ермака, 28	Земли населенных пунктов	Магазин	294 кв.м	1297.57194 тыс.руб.	-	-
6	:8	обл. Ивановская, г. Иваново, ул. Ермака, д. 30-а	Земли населенных пунктов	Для детского сада	2627 кв.м	29777.93818 тыс.руб.	Постоянное пользование; Собственность	-
7	:9	обл. Ивановская, г. Иваново, ул. Ермака, рядом с домовладением №36	Земли населенных пунктов	для трансформаторной подстанции	81 ± 3 кв.м	39 24936 тыс.руб.	собственность	Аренда земли
8	:10	обл. Ивановская, г. Иваново, ул. Ермака	Земли населенных пунктов	Трансформаторная подстанция	20 кв.м	9 6912 тыс.руб.	Государственная собственность	-
9	:12	обл. Ивановская, г. Иваново, ул. Ермака, (во дворе дома № 34)	Земли населенных пунктов	металлический гараж	30 кв.м	50.3715 тыс.руб.	Государственная собственность	Аренда земли
10	:13	обл. Ивановская, г. Иваново, ул. Тимирязева, дом 16	Земли населенных пунктов	для многоквартирного жилого дома	3164 ± 20 кв.м	8217.82556 тыс.руб.	Общая долевая собственность	-
11	:16	обл. Ивановская, г. Иваново, ул. Академика Мальцева, 21	Земли населенных пунктов	Лицей	5684 кв.м	52262.16324 тыс.руб.	-	-
12	:17	обл. Ивановская, г. Иваново, ул. Тимирязева, дом 16	Земли населенных пунктов	Гаражи	226 кв.м	377 40418 тыс.руб.	Государственная собственность	-
13	:18	обл. Ивановская, г. Иваново, ул. Академика Мальцева, дом 23	Земли населенных пунктов	для многоквартирного жилого дома	3607 ± 25 кв.м	9490.91875 тыс.руб.	Общая долевая собственность	-
14	:20	обл. Ивановская, г. Иваново, ул. Войкова, дом 13	Земли населенных пунктов	для жилого дома с магазином	5301 кв.м	13934.68569 тыс.руб.	Общая долевая собственность	-

специалист-эксперт

(наименование должности)

М.П.

(подпись)

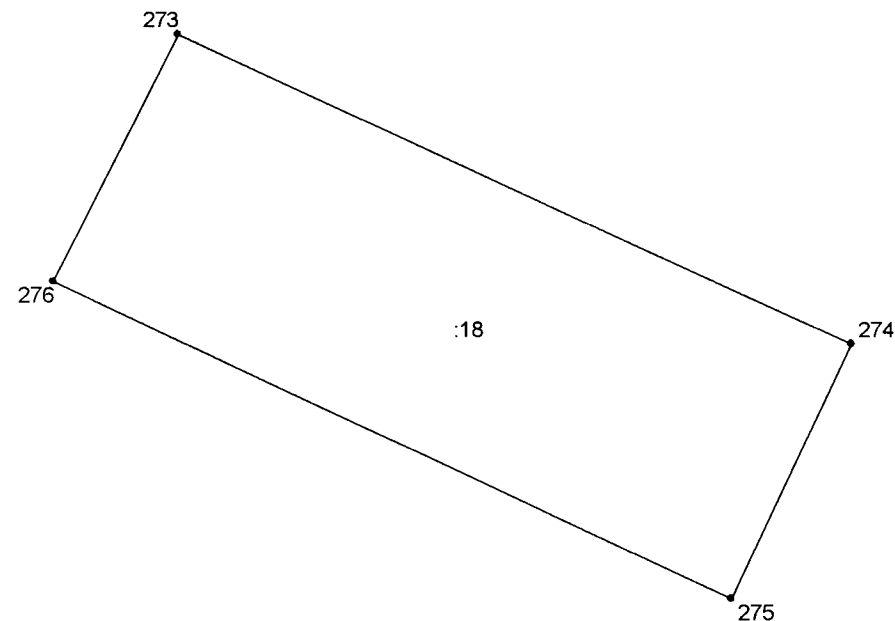
Вдовина Т.В.

(инициалы, фамилия)

КАДАСТРОВАЯ ВЫПИСКА О ЗЕМЕЛЬНОМ УЧАСТКЕ (выписка из государственного кадастра недвижимости)

КВ.2

04.02.2009 № 24/09-1851

1	Кадастровый номер <u>37:24:020145:18</u>	2 Лист № <u>2</u>	3 Всего листов <u>2</u>
4	План (чертеж, схема) земельного участка 		
5	Масштаб <u>1:1000</u>		



Начальник отдела _____
 (наименование должности)

В.П. Трухин
 (подпись)

Трухин В.П.
 (инициалы, фамилия)

Территориальный отдел №9 Управления Роснедвижимости по Ивановской области

(полное наименование органа кадастрового учета, осуществляющего государственный кадастровый учет земельных участков на территории соответствующего кадастрового округа)

КАДАСТРОВАЯ ВЫПИСКА О ЗЕМЕЛЬНОМ УЧАСТКЕ (выписка из государственного кадастра недвижимости)

КВ.1

04.02.2009 № 24/09-1251

1	Кадастровый номер 37:24:020145:18		2	Лист № 1	3	Всего листов 2			
Общие сведения									
4	Предыдущие номера: (У37:24:02 01 45:0013)								
5	-					6	Дата внесения номера в государственный кадастр недвижимости: 28.02.2006		
7	Местоположение: обл. Ивановская, г. Иваново, ул. Академика Мальцева, дом 23								
8	Категория земель:								
8.1	Земли сельскохозяйственного назначения	Земли населенных пунктов	Земли промышленности, энергетики, транспорта, связи, радиовещания, телевидения, информатики, земли для обеспечения космической деятельности, земли обороны, безопасности и земли иного специального назначения		Земли особо охраняемых территорий и объектов	Земли лесного фонда	Земли водного фонда	Земли запаса	Категория не установлена
8.2	-	весь	-	-	-	-	-	-	-
9	Разрешенное использование/назначение: для многоквартирного жилого дома								
10	Фактическое использование /характеристика деятельности/: -								
11	Площадь: 3607± 25 кв.м.	12	Кадастровая стоимость (руб.): 11878031.35	13	Удельный показатель кадастровой стоимости (руб/м ²): 3293.05	14	Система координат: Местная		
15	Сведения о правах:								
	Вид права			Правообладатель			Особые отметки		
	Общая долевая собственность			Собственники помещений многоквартирного дома			Размер доли: доля в праве пропорциональна размеру общей площади помещения, п.2 ст.16 Федерального закона "О введении в действие Жилищного кодекса Российской Федерации" от 29.12.2004 № 189-ФЗ		
16	Особые отметки: -								
17	Характер сведений ГКН (статус записи о земельном участке) -								
18	Дополнительные сведения	18.1	-	18.2	-	18.3	-		

Начальник отдела

(наименование должности)



М.П. (подпись)

Трухин В.П.

(инициалы, фамилия)