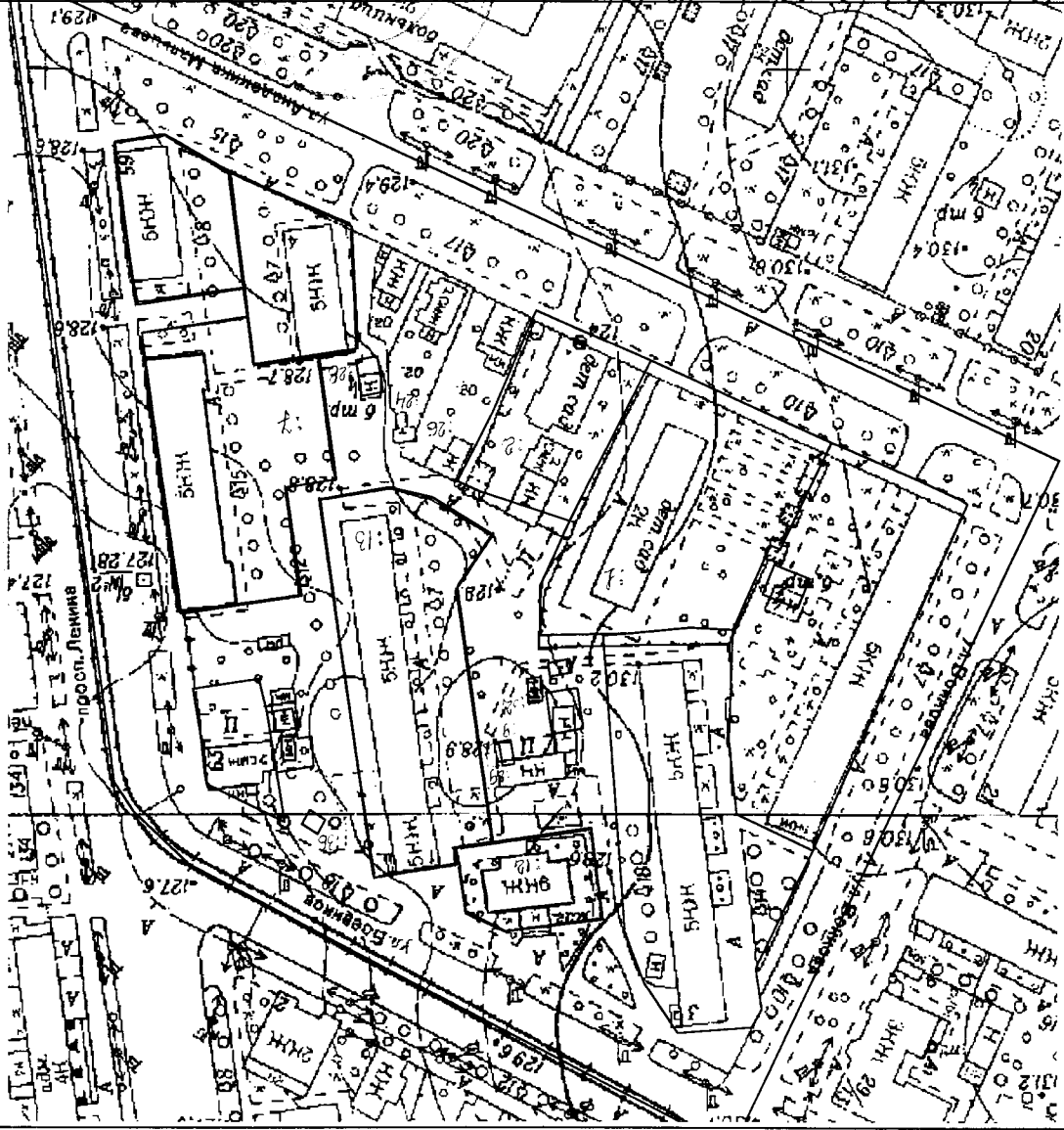


1	Кадастровый номер кадастрового квартала 37:24:020167	2	Лист № 3	3	Всего листов 3
---	--	---	----------	---	----------------

4 План размещения земельных участков, входящих в состав кадастрового квартала



5 Масштаб 1:2000

Начальник отдела

(наименование должности)

М.П.

(подпись)

Грасимова Т.Н.

(инициалы, фамилия)

## КАДАСТРОВЫЙ ПЛАН ТЕРРИТОРИИ (выписка из государственного кадастра недвижимости)

КПТ.2


10.06.2010 № 24/10-17276

1	Кадастровый номер кадастрового квартала 37:24:020167							
4	Общие сведения о земельных участках в кадастровом квартале							
№ п/п	Номер земельного участка в кадастровом квартале	Местоположение (адрес)	Категория земель	Разрешенное использование	Площадь	Кадастровая стоимость	Вид вещного права	Обременения
1	2	3	4	5	6	7	8	9
9	:28	обл. Ивановская, г. Иваново, ул. Академика Мальцева, рядом с домовладением №4	Земли населенных пунктов	для трансформаторной подстанции	59 ± 2 кв.м	28.58904 тыс.руб.	Собственность	Аренда земли
10	:29	обл. Ивановская, г. Иваново, ул. Боевиков, у дома №1	Земли населенных пунктов	гараж	21 кв.м	35.75964 тыс.руб.	Государственная собственность	Аренда земли
11	:32	обл. Ивановская, г. Иваново, ул. Боевиков	Земли населенных пунктов	гараж	24 кв.м	40.86816 тыс.руб.	Государственная собственность	-
12	:36	обл. Ивановская, г. Иваново, ул. Боевиков	Земли населенных пунктов	Для установки торгового павильона	20 кв.м	89.2886 тыс.руб.	Государственная собственность	-

Начальник отдела

(наименование должности)

М.П.



(подпись)

Герасимова Т.Н.

(инициалы, фамилия)

## КАДАСТРОВЫЙ ПЛАН ТЕРРИТОРИИ (выписка из государственного кадастра недвижимости)

10.06.2010 № 24/10-17276

Кадастровый номер кадастрового квартала 37:24:020167								
Общие сведения о земельных участках в кадастровом квартале								
№ п/п	Номер земельного участка в кадастровом квартале	Местоположение (адрес)	Категория земель	Разрешенное использование	Площадь	Кадастровая стоимость	Вид вещного права	Обременения
1	2	3	4	5	6	7	8	9
1	:1	обл. Ивановская, г. Иваново, ул. Мальцева Академика, 16	Земли населенных пунктов	для дошкольного образовательного учреждения	3593 кв.м	30423.0089 тыс.руб.	Собственность	-
2	:2	обл. Ивановская, г. Иваново, ул. Академика Мальцева, 14	Земли населенных пунктов	1-я детская клиническая больница	1589 кв.м	14976.37267 тыс.руб.	Постоянное бессрочное пользование	-
3	:7	обл. Ивановская, г. Иваново, пр-кт Ленина, дом 61	Земли населенных пунктов	офис в жилом доме	2915 кв.м	7782.43785 тыс.руб.	Общая долевая собственность	-
4	:9	обл. Ивановская, г. Иваново, ул. Боевиков	Земли населенных пунктов	кирпичный гараж	21 кв.м	35.85456 тыс.руб.	Пожизненное наследуемое владение	-
5	:12	обл. Ивановская, г. Иваново, ул. Боевиков, д. 1а	Земли населенных пунктов	многоквартирный жилой дом	858 кв.м	2282.11698 тыс.руб.	Общая долевая собственность	-
6	:13	обл. Ивановская, г. Иваново, ул. Боевиков, дом 1	Земли населенных пунктов	многоквартирный жилой дом	3483 ± 24 кв.м	9278.50302 тыс.руб.	Общая долевая собственность	-
7	:24	обл. Ивановская, г. Иваново, ул. Академика Мальцева, дом 10	Земли населенных пунктов	Индивидуальный жилой дом	496 кв.м	229.95056 тыс.руб.	Государственная собственность	-
8	:26	обл. Ивановская, г. Иваново, ул. Академика Мальцева, дом 12а	Земли населенных пунктов	Индивидуальный жилой дом	355.8 кв.м	165.04516 тыс.руб.	Государственная собственность	-

Начальник отдела

(наименование должности)

М.П.

(подпись)

Герасимова Т.Н.

(инициалы, фамилия)

**Отдел кадастрового учета и кадастровой оценки недвижимости Управления Росреестра по Ивановской области**

(полное наименование органа кадастрового учета, осуществляющего государственный кадастровый учет земельных участков на территории соответствующего кадастрового округа)

**КАДАСТРОВЫЙ ПЛАН ТЕРРИТОРИИ (выписка из государственного кадастра недвижимости)**

**КПТ.1**


10.06.2010 № 24/10-17276

<b>1</b>	<b>Кадастровый номер кадастрового квартала</b>	<b>37:24:020167</b>	<b>2</b>	Лист № <u>1</u>	<b>3</b>	Всего листов <u>4</u>
<b>4</b>	<b>Площадь кадастрового квартала</b>	<b>4.95 га</b>				
<b>5</b>	<b>Состав кадастрового плана территории:</b>	<b>Листов</b>	<b>Имя файла</b>		<b>Размер</b>	
	Раздел "Общие сведения о земельных участках в кадастровом квартале"	2				
	Раздел "План (чертеж, схема) земельных участков, расположенных в кадастровом квартале"	1				
<b>6</b>	<b>Особые отметки:</b>	В соответствии с Постановлением государственного органа исполнительной власти РФ от 07.06.1999 № 500-1 квартал, ограничен ориентирами: Граница кадастрового квартала 37:24:020167 проходит: на юго-восток - по оси улицы Боевиков, далее на юго-восток - по оси проспекта Ленина, на северо-запад - по оси улицы Академика Мальцева, на северо-восток - по оси улицы Войкова.				

Начальник отдела

(наименование должности)

М.П.



Герасимова Т.Н.

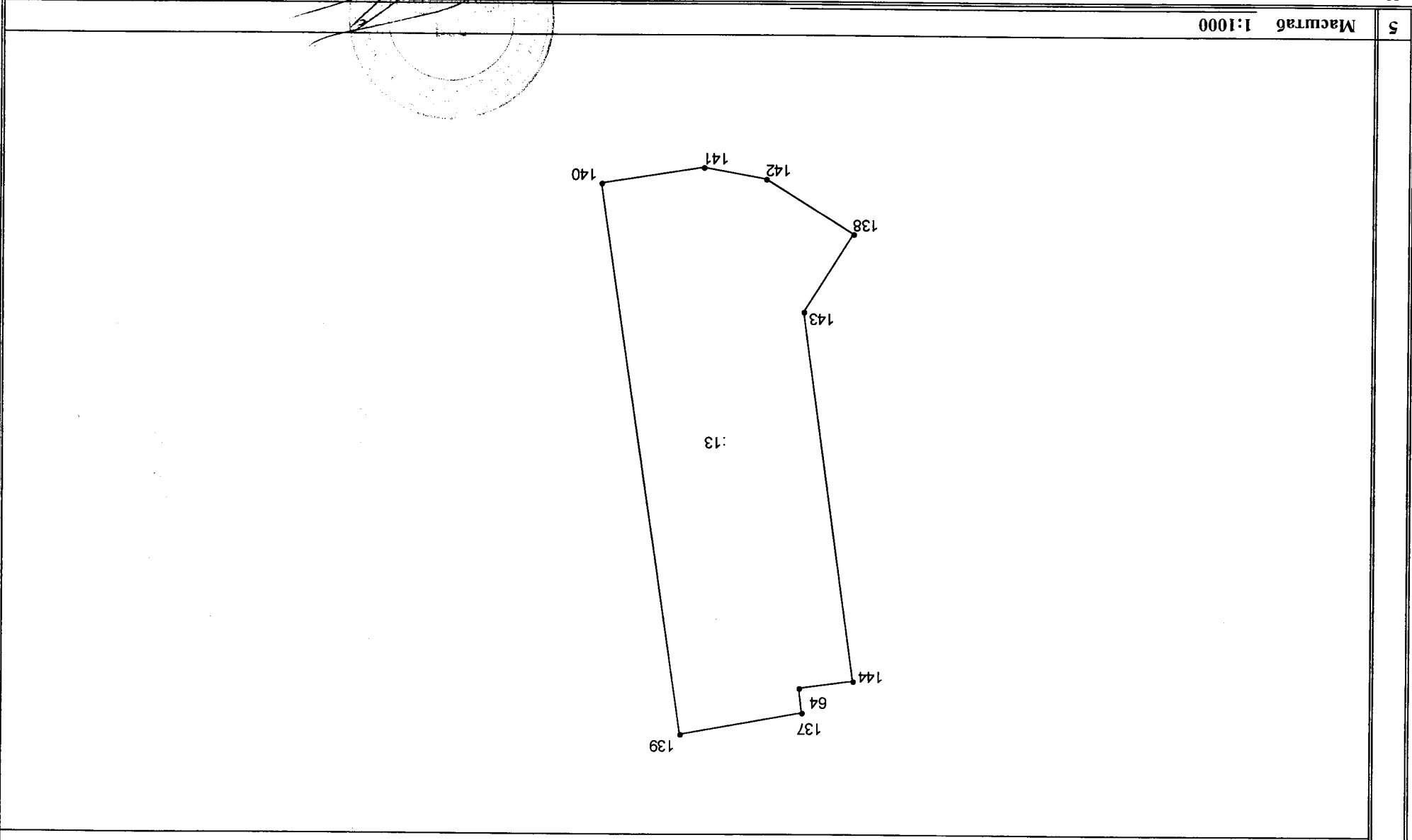
(инициалы, фамилия)

КАДАСТРОВАЯ ВЫПИСКА О ЗЕМЕЛЬНОМ УЧАСТКЕ (выписка из государственного кадастра недвижимости) КВ.2

10.06.2010 № 24/10-17275

1	Кадастровый номер	37:24:020167:13
2	Лист №	2
3	Всего листов	2

4 План (чертеж, схема) земельного участка



5 Масштаб 1:1000

Начальник отдела

(наименование должности)

М.П.

(подпись)

Герасимова Т.Н.  
(инициалы, фамилия)

**Отдел кадастрового учета и кадастровой оценки недвижимости Управления Росреестра по Ивановской области**

(полное наименование органа кадастрового учета, осуществляющего государственный кадастровый учет земельных участков на территории соответствующего кадастрового округа)

**КАДАСТРОВАЯ ВЫПИСКА О ЗЕМЕЛЬНОМ УЧАСТКЕ (выписка из государственного кадастра недвижимости)**

**КВ.1**

10.06.2010 № 24/10-17275

1	Кадастровый номер <u>37:24:020167:13</u>		2	Лист № <u>1</u>		3	Всего листов <u>2</u>			
<b>Общие сведения</b>										
4	Предыдущие номера: <u>(У37:24:02 01 67:0004)</u>									
5	-					6	Дата внесения номера в государственный кадастр недвижимости: <u>28.02.2006</u>			
7	Местоположение: <u>обл. Ивановская, г. Иваново, ул. Боевиков, дом 1</u>									
8	Категория земель:									
8.1	Земли сельскохозяйственного назначения	Земли населенных пунктов	Земли промышленности, энергетики, транспорта, связи, радиовещания, телевидения, информатики, земли для обеспечения космической деятельности, земли обороны, безопасности и земли иного специального назначения			Земли особо охраняемых территорий и объектов	Земли лесного фонда	Земли водного фонда	Земли запаса	Категория не установлена
8.2	-	<b>весь</b>	-			-	-	-	-	-
9	Разрешенное использование/назначение: <u>многоквартирный жилой дом</u>									
10	Фактическое использование /характеристика деятельности/: -									
11	Площадь: <u>3483±24 кв.м.</u>	12	Кадастровая стоимость (руб.): <u>9278503.02</u>	13	Удельный показатель кадастровой стоимости (руб/м <sup>2</sup> ): <u>2663.94</u>	14	Система координат: <u>Местная</u>			
15	<b>Сведения о правах:</b>									
Вид права			Правообладатель			Особые отметки				
Общая долевая собственность			Собственники помещений многоквартирного дома			Размер доли: доля в праве пропорциональна размеру общей площади помещения, п.2 ст.16 Федерального закона "О введении в действие Жилищного кодекса Российской Федерации" от 29.12.2004 № 189-ФЗ				
16	Особые отметки: <u>Кадастровый номер 37:24:020167:13 равнозначен кадастровому номеру 37:24:02 01 67:0013</u>									
17	Характер сведений ГКН (статус записи о земельном участке) -									
18	Дополнительные сведения	18.1	-							
		18.2	-							
		18.3	-							

Начальник отдела

(наименование должности)

М.П.

(подпись)

Герасимова Т.Н.

(инициалы, фамилия)

**Территориальный отдел №9 Управления Роснедвижимости по Ивановской области**

(полное наименование органа кадастрового учета, осуществляющего государственный кадастровый учет земельных участков на территории соответствующего кадастрового округа)

**КАДАСТРОВАЯ ВЫПИСКА О ЗЕМЕЛЬНОМ УЧАСТКЕ (выписка из государственного кадастра недвижимости)**


**КВ.1**

15.01.09 № 24/09 - 323

1	Кадастровый номер <u>37:24:020167:13</u>		2	Лист № <u>1</u>	3	Всего листов <u>1</u>			
<b>Общие сведения</b>									
4	Предыдущие номера: <u>(У37:24:02 01 67:0004)</u>								
5	-					6	Дата внесения номера в государственный кадастр недвижимости: <u>28.02.2006</u>		
7	Местоположение: <u>обл. Ивановская, г. Иваново, ул. Боевиков, дом 1</u>								
8	Категория земель:								
8.1	Земли сельскохозяйственного назначения	Земли населенных пунктов	Земли промышленности, энергетики, транспорта, связи, радиовещания, телевидения, информатики, земли для обеспечения космической деятельности, земли обороны, безопасности и земли иного специального назначения		Земли особо охраняемых территорий и объектов	Земли лесного фонда	Земли водного фонда	Земли запаса	Категория не установлена
8.2	-	<b>весь</b>	-	-	-	-	-	-	-
9	Разрешенное использование/назначение: <u>многоквартирный жилой дом</u>								
10	Фактическое использование /характеристика деятельности/: <u>-</u>								
11	Площадь: <u>4617.3 кв.м.</u>	12	Кадастровая стоимость (руб.): <u>15213911.15</u>	13	Удельный показатель кадастровой стоимости (руб/м <sup>2</sup> ): <u>3294.98</u>	14	Система координат: <u>Местная</u>		
15	Сведения о правах:								
	Вид права			Правообладатель			Особые отметки		
	-			-			-		
16	Особые отметки: <b>Кадастровый номер 37:24:020167:13 равнозначен кадастровому номеру 37:24:020167:0013</b> <b>Граница земельного участка не установлена в соответствии с требованиями земельного законодательства</b>								
17	Характер сведений ГКН (статус записи о земельном участке) <u>-</u>								
18	Дополнительные сведения	18.1	-						
		18.2	-						
		18.3	-						

и.о. зам.начальника отдела

(наименование должности)



(подпись)

Бабаев А.В.

(инициалы, фамилия)