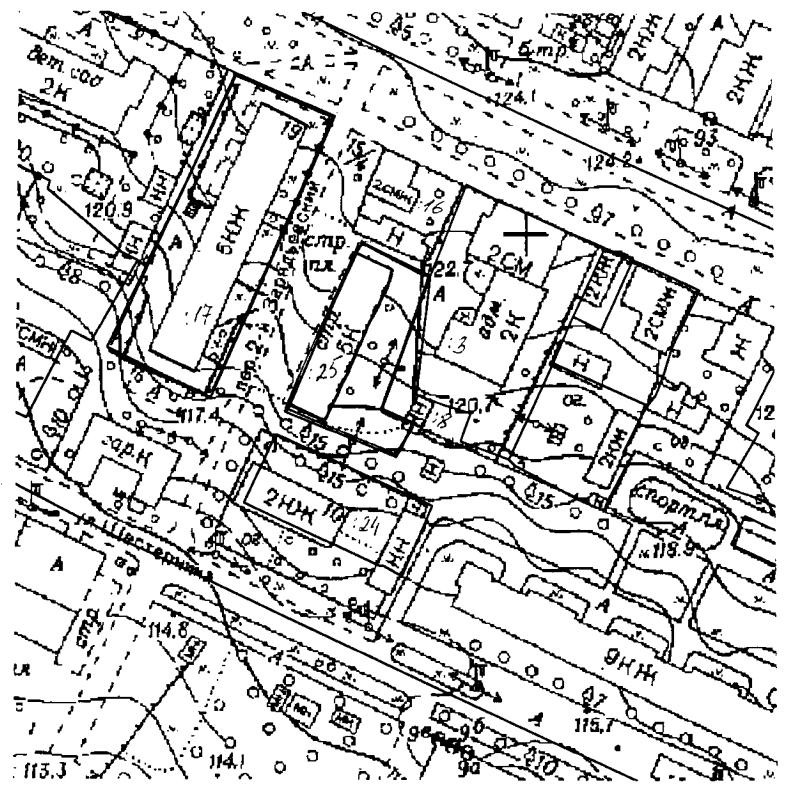


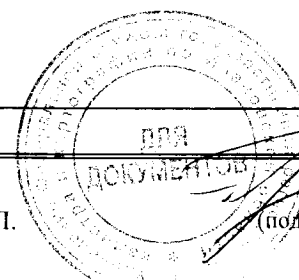
10.06.2010 № 24/10-17306

1	Кадастровый номер кадастрового квартала <u>37:24:020129</u>	2	Лист № <u>3</u>
4		3	
		Всего листов <u>3</u>	
<p>План размещения земельных участков, входящих в состав кадастрового квартала</p> 			
5	Масштаб 1:2000		

Начальник отдела

(наименование должности)

М.П.



(подпись)

Герасимова Т.Н.

(инициалы, фамилия)


КАДАСТРОВЫЙ ПЛАН ТЕРРИТОРИИ (выписка из государственного кадастра недвижимости)

10.06.2010 № 24/10-17306

1 Кадастровый номер кадастрового квартала 37:24:020129								
4 Общие сведения о земельных участках в кадастровом квартале								
№ п/п	Номер земельного участка в кадастровом квартале	Местоположение (адрес)	Категория земель	Разрешенное использование	Площадь	Кадастровая стоимость	Вид вещного права	Обременения
1	2	3	4	5	6	7	8	9
1	:3	обл. Ивановская, г. Иваново, ул. Дзержинского, 13	Земли населенных пунктов	административное здание	2097 ± 16 кв.м	13181.742 тыс.руб.	Государственная собственность	-
2	:8	обл. Ивановская, г. Иваново, пер. 2-й Зарядьевский	Земли населенных пунктов	кирпичный гараж	48 кв.м	84.1992 тыс.руб.	Государственная собственность	Аренда земли
3	:16	обл. Ивановская, г. Иваново, ул. Дзержинского, дом 15/4	Земли населенных пунктов	многоквартирный 2-х этажный жилой дом	481 кв.м	212.11138 тыс.руб.	государственная собственность	-
4	:17	обл. Ивановская, г. Иваново, ул. Дзержинского, дом 19	Земли населенных пунктов	многоквартирный жилой дом	2355 ± 19 кв.м	6453.5949 тыс.руб.	Общая долевая собственность доля в праве пропорциональна размеру общей площади помещения	-
5	:24	обл. Ивановская, г. Иваново, ул. Шестернина, дом 10	Земли населенных пунктов	для многоквартирного 2-х этажного жилого дома (малозэтажной жилой застройки)	916 ± 11 кв.м	2526.22724 тыс.руб.	Общая долевая собственность доля в праве пропорциональна размеру общей площади помещения	-
6	:25	обл. Ивановская, г. Иваново, пер. 2-й Зарядьевский, дом 2/10	Земли населенных пунктов	для многоквартирного 4-х этажного жилого дома (малозэтажной жилой застройки)	1138 ± 12 кв.м	3140.98242 тыс.руб.	Общая долевая собственность доля в праве пропорциональна размеру общей площади помещения	-

Начальник отдела
(наименование должности)

М.П.



Герасимова Т.Н.
(инициалы, фамилия)

Отдел кадастрового учета и кадастровой оценки недвижимости Управления Росреестра по Ивановской области

(полное наименование органа кадастрового учета, осуществляющего государственный кадастровый учет земельных участков на территории соответствующего кадастрового округа)

КАДАСТРОВЫЙ ПЛАН ТЕРРИТОРИИ (выписка из государственного кадастра недвижимости)


КПТ.1

10.06.2010 № 24/10-17306

1	Кадастровый номер кадастрового квартала	37:24:020129	2	Лист № <u>1</u>	3	Всего листов <u>3</u>
4	Площадь кадастрового квартала	7.32 га				
5	Состав кадастрового плана территории:	Листов	Имя файла	Размер		
	Раздел "Общие сведения о земельных участках в кадастровом квартале"	1				
	Раздел "План (чертеж, схема) земельных участков, расположенных в кадастровом квартале"	1				
6	Особые отметки:	В соответствии с Постановлением государственного органа исполнительной власти РФ от 07.06.1999 № 500-1 квартал, ограничен ориентирами: Граница кадастрового квартала 37:24:020129 проходит: на юго-восток - по оси улицы Дзержинского, далее на юго-восток - по оси улицы Жиделева, на северо-запад - по оси улицы Шестернина, на северо-восток - по оси улицы Войкова.				

Начальник отдела
(наименование должности)

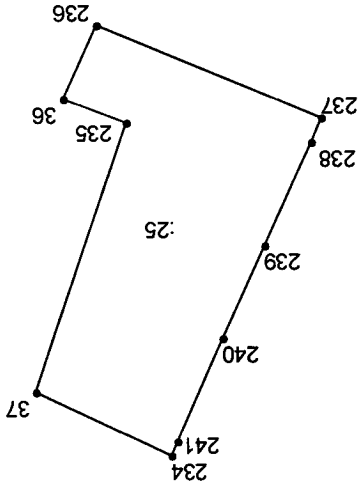
М.П.



Герасимова Т.Н.
(инициалы, фамилия)

1	Кадастровый номер	37:24:020129:25	2	Лист №	2	3	Всего листов	2
---	-------------------	-----------------	---	--------	---	---	--------------	---

4	План (чертеж, схема) земельного участка							
---	---	--	--	--	--	--	--	--



5


Масштаб 1:1000

Начальник отдела

(наименование должности)

М.П.

(подпись)



Грасимова Т.Н.
(инициалы, фамилия)

КАДАСТРОВАЯ ВЫПИСКА О ЗЕМЕЛЬНОМ УЧАСТКЕ (выписка из государственного кадастра недвижимости)

КВ.1


10.06.2010 № 24/10-17305

1	Кадастровый номер <u>37:24:020129:25</u>		2	Лист № <u>1</u>	3	Всего листов <u>2</u>		
Общие сведения								
4	Предыдущие номера: <u>(У37:24:02 01 29:0010)</u>							
5	-							
6	Дата внесения номера в государственный кадастр недвижимости: <u>01.02.2006</u>							
7	Местоположение: <u>обл. Ивановская, г. Иваново, пер. 2-й Зарядьевский, дом 2/10</u>							
8	Категория земель:							
8.1	Земли сельскохозяйственного назначения	Земли населенных пунктов	Земли промышленности, энергетики, транспорта, связи, радиовещания, телевидения, информатики, земли для обеспечения космической деятельности, земли обороны, безопасности и земли иного специального назначения	Земли особо охраняемых территорий и объектов	Земли лесного фонда	Земли водного фонда	Земли запаса	Категория не установлена
8.2	-	весь	-	-	-	-	-	-
9	Разрешенное использование/назначение: <u>для многоквартирного 4-х этажного жилого дома (малозэтажной жилой застройки)</u>							
10	Фактическое использование /характеристика деятельности/: -							
11	Площадь: <u>1138±12 кв.м.</u>	12	Кадастровая стоимость (руб.): <u>3140982.42</u>	13	Удельный показатель кадастровой стоимости (руб/м ²): <u>2760.09</u>	14	Система координат: <u>Местная</u>	
15	Сведения о правах:							
Вид права			Правообладатель			Особые отметки		
Общая долевая собственность			Собственники помещений многоквартирного дома			Размер доли: доля в праве пропорциональна размеру общей площади помещения, п.2 ст.16 Федерального закона "О введении в действие Жилищного кодекса Российской Федерации" от 29.12.2004 № 189-ФЗ		
16	Особые отметки: <u>Кадастровый номер 37:24:020129:25 равнозначен кадастровому номеру 37:24:02 01 29:0025</u>							
17	Характер сведений ГКН (статус записи о земельном участке) -							
18	Дополнительные сведения		18.1	-	18.2	-	18.3	-

Начальник отдела

(наименование должности)

М.П.



Герасимова Т.Н.

(инициалы, фамилия)