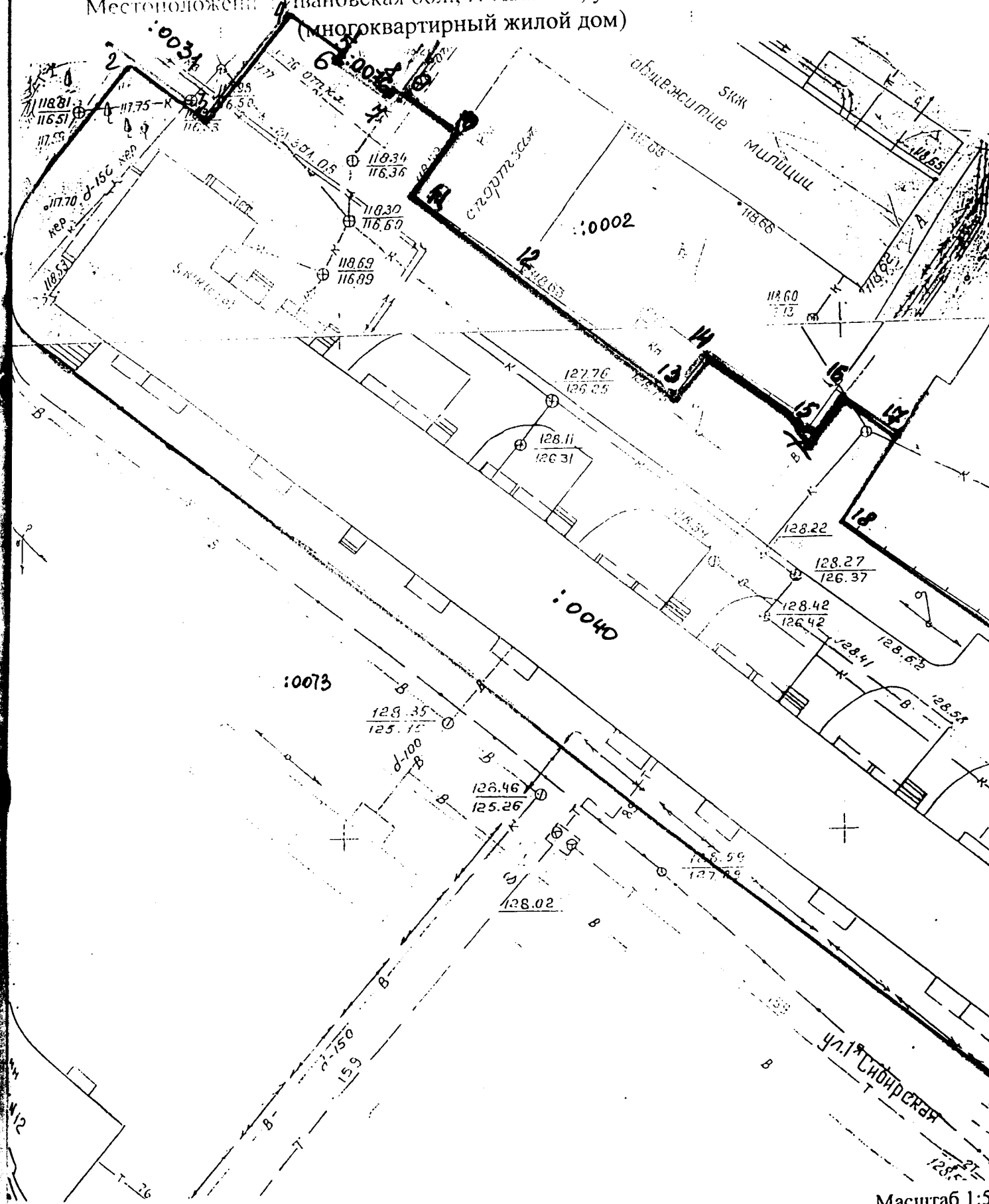


ПРОЕКТ ГРАНИЦ ЗЕМЕЛЬНОГО УЧАСТКА

Кадастровый номер 37:24:

Местоположение: Ивановская обл., г. Иваново, ул. 1-я Сибирская, д. 15
(многоквартирный жилой дом)



Масштаб 1:500

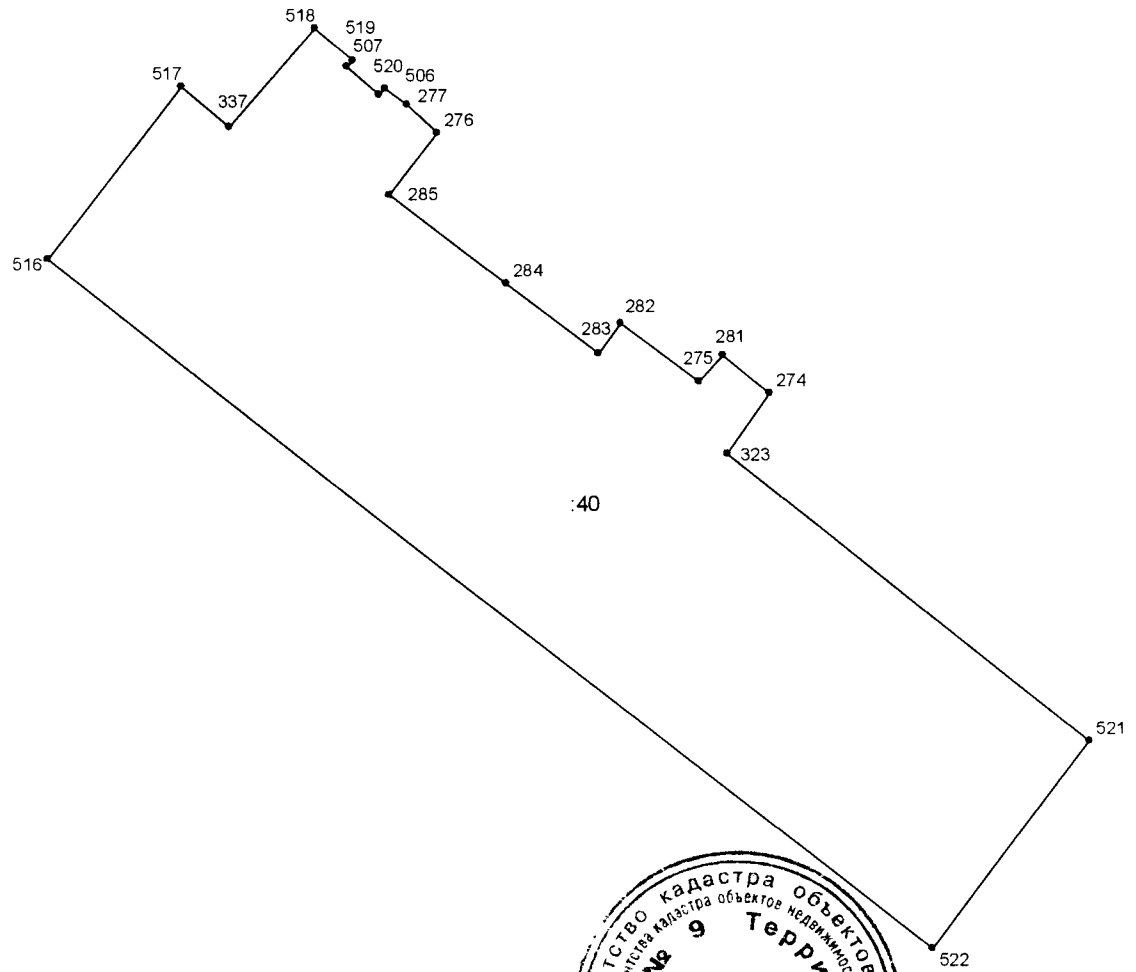
КАДАСТРОВАЯ ВЫПИСКА О ЗЕМЕЛЬНОМ УЧАСТКЕ (выписка из государственного кадастра недвижимости)

КВ.2


15.01.09 № 24/09 - 321

1	Кадастровый номер <u>37:24:020143:40</u>	2	Лист № <u>2</u>
		3	Всего листов <u>2</u>

4 План (чертеж, схема) земельного участка



5 Масштаб 1:1000



п.о. зам. начальника отдела
(наименование должности)

Бабаев А.В.
(инициалы, фамилия)

Территориальный отдел №9 Управления Роснедвижимости по Ивановской области

(полное наименование органа кадастрового учета, осуществляющего государственный кадастровый учет земельных участков на территории соответствующего кадастрового округа)

КАДАСТРОВАЯ ВЫПИСКА О ЗЕМЕЛЬНОМ УЧАСТКЕ (выписка из государственного кадастра недвижимости)


КВ.1

15.01.09 № 24/09 - 321

1	Кадастровый номер 37:24:020143:40	2	Лист № 1	3	Всего листов 2			
Общие сведения								
4	Предыдущие номера: (У37:24:02 01 43:0007)							
5	-							
6	Дата внесения номера в государственный кадастр недвижимости: 01.02.2006							
7	Местоположение: обл. Ивановская, г. Иваново, ул. 1-я Сибирская, дом 15							
8	Категория земель:							
8.1	Земли сельскохозяйственного назначения	Земли населенных пунктов	Земли промышленности, энергетики, транспорта, связи, радиовещания, телевидения, информатики, земли для обеспечения космической деятельности, земли обороны, безопасности и земли иного специального назначения	Земли особо охраняемых территорий и объектов	Земли лесного фонда	Земли водного фонда	Земли запаса	Категория не установлена
8.2	-	весь	-	-	-	-	-	-
9	Разрешенное использование/назначение: многоквартирный жилой дом							
10	Фактическое использование /характеристика деятельности/: -							
11	Площадь: 5456± 23 кв.м.	12	Кадастровая стоимость (руб.): 17573012.16	13	Удельный показатель кадастровой стоимости (руб/м ²): 3220.86	14	Система координат: Местная	
15	Сведения о правах:							
Вид права			Правообладатель			Особые отметки		
Общая долевая собственность			Собственники помещений многоквартирного дома			Размер доли: доля в праве пропорциональна размеру общей площади помещения, п.2 ст.16 Федерального закона "О введении в действие Жилищного кодекса Российской Федерации" от 29.12.2004 № 189-ФЗ		
16	Особые отметки: Кадастровый номер 37:24:020143:40 равнозначен кадастровому номеру 37:24:020143:0040							
17	Характер сведений ГКН (статус записи о земельном участке) -							
18	Дополнительные сведения	18.1	-					
		18.2	-					
		18.3	-					

п.о. зам.начальника отдела

(наименование должности)



(подпись)

Бабаев А.В.

(инициалы, фамилия)