

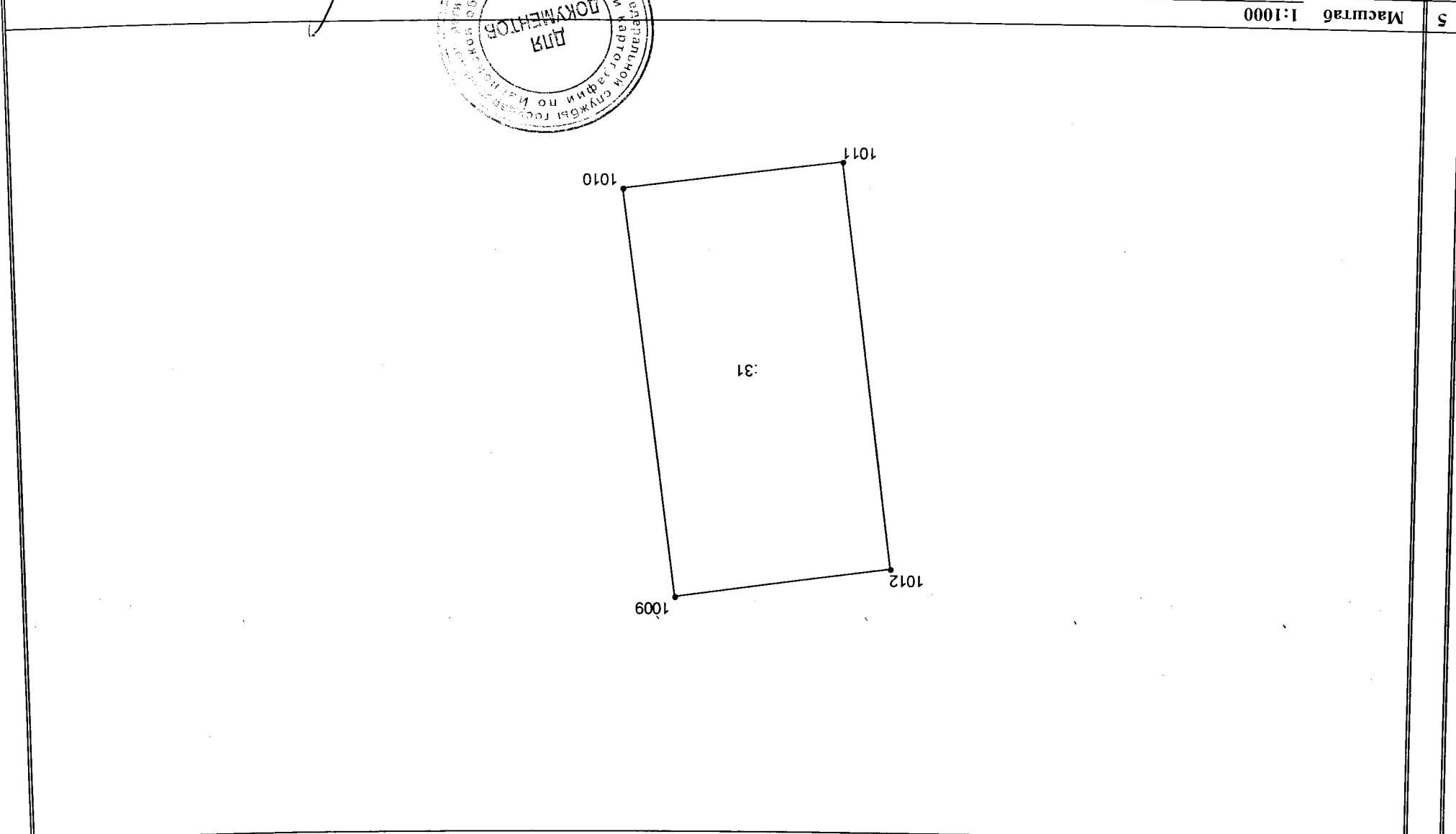
**КАДАСТРОВАЯ ВЫПИСКА О ЗЕМЕЛЬНОМ УЧАСТКЕ (выписка из государственного кадастра недвижимости)**

18.06.2010 № 24/10-18106

КВ.2

1	Кадастровый номер	37:24:020446:31
2	Лист №	2
3	Всего листов	2

4 План (чертеж, схема) земельного участка



5 Масштаб 1:1000

специалист-эксперт


(наименование должности)

И.И.Е. (подпись)

В.И.И. (подпись)

М.П. (подпись)

М.П. (подпись)



Вавина Т.В.

(инициалы, фамилия)

**Отдел кадастрового учета и кадастровой оценки недвижимости Управления Росреестра по Ивановской области**

(полное наименование органа кадастрового учета, осуществляющего государственный кадастровый учет земельных участков на территории соответствующего кадастрового округа)

**КАДАСТРОВАЯ ВЫПИСКА О ЗЕМЕЛЬНОМ УЧАСТКЕ (выписка из государственного кадастра недвижимости)**


**КВ.1**

18.06.2010 № 24/10-18106

1	Кадастровый номер <u>37:24:020446:31</u>	2	Лист № <u>1</u>	3	Всего листов <u>2</u>			
<b>Общие сведения</b>								
4	Предыдущие номера: <u>(У37:24:02 04 46:0022)</u>							
5					6	Дата внесения номера в государственный кадастр недвижимости: <u>16.05.2006</u>		
7	Местоположение: <u>обл. Ивановская, г. Иваново, ул. 4-я Деревенская, дом 58</u>							
8	Категория земель:							
8.1	Земли сельскохозяйственного назначения	Земли населенных пунктов	Земли промышленности, энергетики, транспорта, связи, радиовещания, телевидения, информатики, земли для обеспечения космической деятельности, земли обороны, безопасности и земли иного специального назначения	Земли особо охраняемых территорий и объектов	Земли лесного фонда	Земли водного фонда	Земли запаса	Категория не установлена
8.2	-	<b>весь</b>	-	-	-	-	-	-
9	Разрешенное использование/назначение: <u>для многоквартирного жилого дома</u>							
10	Фактическое использование /характеристика деятельности/: -							
11	Площадь: <u>2982±18 кв.м.</u>	12	Кадастровая стоимость (руб.): <u>6223374.36</u>	13	Удельный показатель кадастровой стоимости (руб/м <sup>2</sup> ): <u>2086.98</u>	14	Система координат: <u>Местная</u>	
15	<b>Сведения о правах:</b>							
	Вид права			Правообладатель			Особые отметки	
	Общая долевая собственность			Собственники помещений многоквартирного дома			Размер доли: доля в праве пропорциональна размеру общей площади помещения, п.2 ст.16 Федерального закона "О введении в действие Жилищного кодекса Российской Федерации" от 29.12.2004 № 189-ФЗ	
16	Особые отметки: <u>Кадастровый номер 37:24:020446:31 равнозначен кадастровому номеру 37:24:02 04 46:0031</u>							
17	Характер сведений ГКН (статус записи о земельном участке) -							
18	Дополнительные сведения	18.1	-					
		18.2	-					
		18.3	-					

специалист-эксперт

(наименование должности)



М.П.

(подпись)

**Вдовина Т.В.**

(инициалы, фамилия)