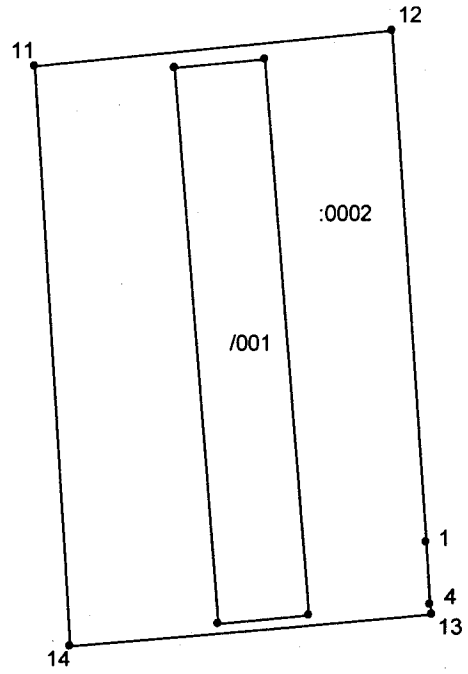



1 Кадастровый номер 37:24:02 01 20:0002

2 Лист № 2

3 План (чертеж, схема) границ земельного участка



4 Масштаб 1:1000



Начальник отдела

Должность

Трухин В.П.
Фамилия И.О.

Территориальный отдел №9 Управления Роснедвижимости по Ивановской области

В.1

Наименование органа (организации), осуществляющего государственный кадастровый учет земельных участков

КАДАСТРОВЫЙ ПЛАН ЗЕМЕЛЬНОГО УЧАСТКА (выписка из государственного земельного кадастра)

"06" 04 2004 г. № 24/04 - 3518

1	Кадастровый номер <u>37:24:02 01 20:0002</u>							2	Лист № <u>1</u>	3	Всего листов <u>3</u>
Общие сведения											
4	Предыдущие номера <u>37:24:020120:02</u>										
5	Наименование участка <u>Землепользование</u> 6 -										
7	Местоположение <u>обл. Ивановская, г. Иваново ул. Андрианова, Дом 12</u>										
8	Категория земель:										
8.1	Земли сельскохозяйственного назначения	Земли населенных пунктов	Земли промышленности, транспорта, связи, радиовещания, телевидения, информатики, космического обеспечения, энергетики, обороны и иного назначения	Земли особо охраняемых территорий	Земли лесного фонда	Земли водного фонда	Земли запаса	Категория не установлена			
8.2	-	весь	-	-	-	-	-	-			
9	Разрешенное использование /назначение/: <u>Жилой дом</u>										
10	Фактическое использование /характер деятельности/: -										
11	Площадь: <u>3649 кв.м.</u>	12	Нормативная цена: -	13	Ставка земельного налога: -	14	Базовая ставка арендной платы: -	Кадастровая стоимость: <u>13509510.25 руб</u>			
15	Сведения о правах:										
16	Особые отметки: <u>План изготовлен в 1 экземпляре. Площадь земельного участка соответствует материалам межевания. Удельный показатель кадастровой стоимости земель 3702.25 руб/кв.м, УПКСЗ под жилыми домами многоэтажной и повышенной этажности застройки 3702.25 руб/кв.м.</u>										
17	Цель предоставления выписки: <u>В соответствии с заявлением: для предоставления по месту требования</u>										
18	Дополнительные сведения для регистрации сделки, в результате которой образован земельный участок			18.1	Регистрационный номер документов в ОКУ <u>24/07-473</u>						
				18.2	Номера образованных участков: <u>Иваново</u>						
				18.3	Номера ликвидируемых участков: -						

Начальник отдела

Должность



подпись

/Трухин В.П./

Фамилия И.О.

КАДАСТРОВЫЙ ПЛАН ЗЕМЕЛЬНОГО УЧАСТКА (выписка из государственного земельного кадастра)

В.3

1 Кадастровый номер 37:24:02 01 20:0002 2 Лист 3

3 Сведения о частях земельного участка и обременениях

№ п/п	Учетный кадастровый номер части	Площадь и ед. изм.	Характеристика части
1	2	3	4
1	001	869кв.м.	Объект недвижимости: 37:24:02 01 20:0002:001 жилое строение -



Начальник отдела _____
Должность

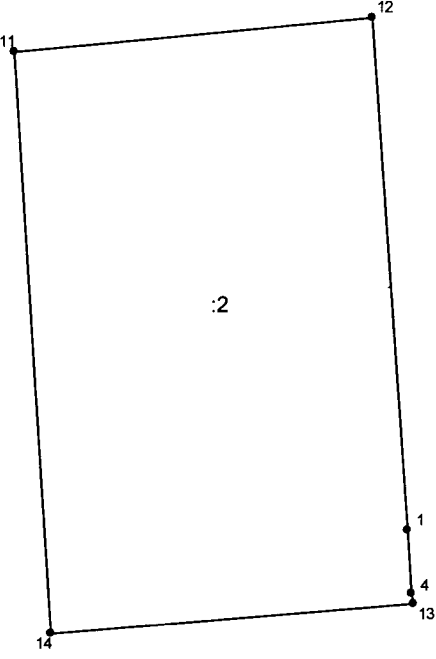
[Handwritten Signature]
подпись

Грухин В.П./
Фамилия И.О.

КАДАСТРОВАЯ ВЫПИСКА О ЗЕМЕЛЬНОМ УЧАСТКЕ (выписка из государственного кадастра недвижимости)

КВ.2

Л.01 Л.08 № 24/08-11959

1	Кадастровый номер <u>37:24:020120:2</u>	2 Лист № <u>2</u>	3 Всего листов <u>2</u>
4	План (чертеж, схема) земельного участка 		
5	Масштаб <u>1:1000</u> Условные знаки:		

Начальник отдела
 (наименование должности)



Трухин В.П.
 (инициалы, фамилия)

Территориальный отдел №9 Управления Роснедвижимости по Ивановской области

22.07.11.

(полное наименование органа кадастрового учета, осуществляющего государственный кадастровый учет земельных участков на территории соответствующего кадастрового округа)

КАДАСТРОВАЯ ВЫПИСКА О ЗЕМЕЛЬНОМ УЧАСТКЕ (выписка из государственного кадастра недвижимости)

КВ.1

22.07.2008 № 24/08-11959

1	Кадастровый номер <u>37:24:020120:2</u>		2	Лист № <u>1</u>	3	Всего листов <u>2</u>			
Общие сведения									
4	Предыдущие номера: <u>37:24:020120:02</u>								
5	-					6	Дата внесения номера в государственный кадастр недвижимости: <u>31.07.1998</u>		
7	Местоположение: <u>обл. Ивановская, г. Иваново, ул. Андрианова, дом 12</u>								
8	Категория земель:								
8.1	Земли сельскохозяйственного назначения	Земли населенных пунктов	Земли промышленности, энергетики, транспорта, связи, радиовещания, телевидения, информатики, земли для обеспечения космической деятельности, земли обороны, безопасности и земли иного специального назначения		Земли особо охраняемых территорий и объектов	Земли лесного фонда	Земли водного фонда	Земли запаса	Категория не установлена
8.2	-	весь	-		-	-	-	-	-
9	Разрешенное использование/назначение: <u>многоквартирный жилой дом</u>								
10	Фактическое использование /характеристика деятельности/: -								
11	Площадь: <u>3649 кв.м.</u>	12	Кадастровая стоимость (руб.): <u>13509510,25</u>	13	Удельный показатель кадастровой стоимости (руб/м ²): <u>3702,25</u>	14	Система координат: <u>Местная</u>		
15	Сведения о правах:								
	Вид права			Правообладатель			Особые отметки		
	<u>Постоянное бессрочное пользование</u>			<u>МПЖХ</u>			-		
16	Особые отметки: <u>Кадастровый номер 37:24:020120:2 равнозначен кадастровому номеру 37:24:02 01 20:0002</u>								
17	Характер сведений ГКН (статус записи о земельном участке) -								
18	Дополнительные сведения		18.1	-					
			18.2	-					
			18.3	-					

Начальник отдела _____

(наименование должности)



М.П. _____

(подпись)

Трухин В.П. _____

(инициалы, фамилия)