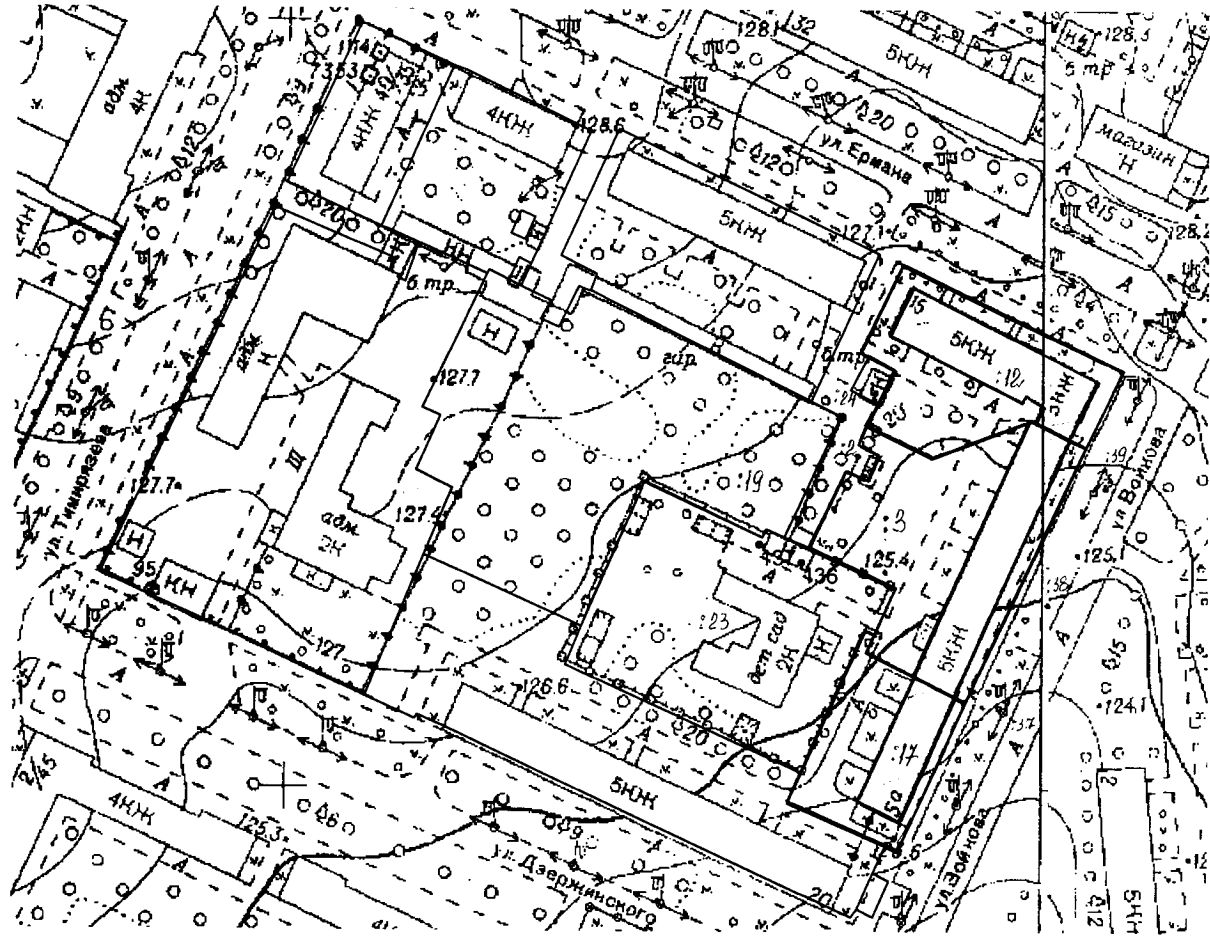



1	2	3
Кадастровый номер кадастрового квартала <u>37:24:020131</u>	Лист № <u>3</u>	Всего листов <u>3</u>

4 План размещения земельных участков, входящих в состав кадастрового квартала



5 Масштаб 1:2000

Начальник отдела
(наименование должности)

М.П.  (подпись)

Герасимова Т.Н.
(инициалы, фамилия)

КАДАСТРОВЫЙ ПЛАН ТЕРРИТОРИИ (выписка из государственного кадастра недвижимости)

КПТ.2

10.06.2010 № 24/10-17282

1 Кадастровый номер кадастрового квартала 37:24:020131								
4 Общие сведения о земельных участках в кадастровом квартале								
№ п/п	Номер земельного участка в кадастровом квартале	Местоположение (адрес)	Категория земель	Разрешенное использование	Площадь	Кадастровая стоимость	Вид вещного права	Обременения
1	2	3	4	5	6	7	8	9
1	:2	обл. Ивановская, г. Иваново, в районе ул. Ермака	Земли населенных пунктов	металлический гараж	30 кв.м	50.7438 тыс.руб.	Государственная собственность	Аренда земли
2	:3	обл. Ивановская, г. Иваново, ул. Войкова, дом 5	Земли населенных пунктов	для общежития	2944 ± 19 кв.м	7983.2016 тыс.руб.	Постоянное бессрочное пользование	-
3	:12	обл. Ивановская, г. Иваново, ул. Ермака, дом 15	Земли населенных пунктов	многоквартирный жилой дом	2073 ± 16 кв.м	5525.35347 тыс.руб.	Общая долевая собственность	-
4	:17	обл. Ивановская, г. Иваново, ул. Войкова, дом 5А	Земли населенных пунктов	для многоквартирного жилого дома	1387 ± 11 кв.м	3706.81298 тыс.руб.	Общая долевая собственность	-
5	:19	обл. Ивановская, г. Иваново, ул. Ермака	Земли населенных пунктов	жилой дом	5873 кв.м	15463.31535 тыс.руб.	Общая долевая собственность	-
6	:23	обл. Ивановская, г. Иваново, ул. Войкова, д. 3	Земли населенных пунктов	Для детского сада	3693 кв.м	35881.5573 тыс.руб.	Постоянное бессрочное пользование	-
7	:24	обл. Ивановская, г. Иваново, ул. Ермака, рядом с домовладением 15	Земли населенных пунктов	для трансформаторной подстанции	79 ± 2 кв.м	38.28024 тыс.руб.	собственность	Аренда земельного участка
8	:37 (входит в единое землепользование 37:24:000000:119)	обл. Ивановская, г. Иваново	Земли населенных пунктов	Для размещения опор ЛЭП уличного освещения "Каскад 85"	1 кв.м	0.48456 тыс.руб.	Государственная собственность	-
9	:38 (входит в единое землепользование 37:24:000000:119)	обл. Ивановская, г. Иваново	Земли населенных пунктов	Для размещения опор ЛЭП уличного освещения "Каскад 85"	1 кв.м	0.48456 тыс.руб.	Государственная собственность	-
10	:39 (входит в единое землепользование 37:24:000000:119)	обл. Ивановская, г. Иваново	Земли населенных пунктов	Для размещения опор ЛЭП уличного освещения "Каскад 85"	1 кв.м	0.48456 тыс.руб.	Государственная собственность	-

Начальник отдела

(наименование должности)

М.П.

(подпись)

Герасимова Т.Н.

(инициалы, фамилия)

Отдел кадастрового учета и кадастровой оценки недвижимости Управления Росреестра по Ивановской области

(полное наименование органа кадастрового учета, осуществляющего государственный кадастровый учет земельных участков на территории соответствующего кадастрового округа)

КАДАСТРОВЫЙ ПЛАН ТЕРРИТОРИИ (выписка из государственного кадастра недвижимости)

КПТ.1


10.06.2010 № 24/10-17282

1	Кадастровый номер кадастрового квартала	37:24:020131	2	Лист № <u>1</u>	3	Всего листов <u>3</u>
4	Площадь кадастрового квартала	5.16 га				
5	Состав кадастрового плана территории:	Листов	Имя файла		Размер	
	Раздел "Общие сведения о земельных участках в кадастровом квартале"	1				
	Раздел "План (чертеж, схема) земельных участков, расположенных в кадастровом квартале"	1				
6	Особые отметки:	В соответствии с Постановлением государственного органа исполнительной власти РФ от 07.06.1999 № 500-1 квартал, ограничен ориентирами: Граница кадастрового квартала 37:24:020131 проходит: на юго-восток - по оси улицы Ермака, далее на юго-запад - по оси улицы Войкова, на северо-запад - по оси улицы Дзержинского, на северо-восток - по оси улицы Тимирязева.				

Начальник отдела

(наименование должности)

М.П.



Герасимова Т.Н.

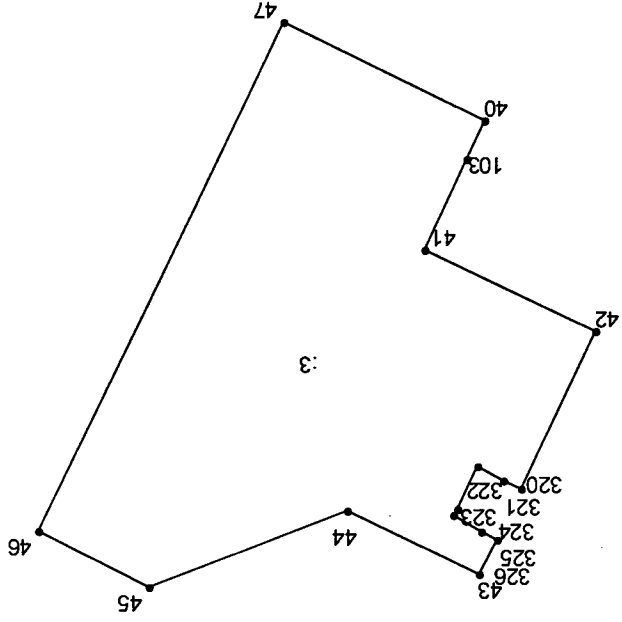
(инициалы, фамилия)

КАДАСТРОВАЯ ВЫПИСКА О ЗЕМЕЛЬНОМ УЧАСТКЕ (выписка из государственного кадастра недвижимости) КВ.2

10.06.2010 № 24/10-17281

1	Кадастровый номер	37:24:020131:3	2	Лист №	2	3	Всего листов	2
---	-------------------	----------------	---	--------	---	---	--------------	---

4 План (чертж, схема) земельного участка



5 Масштаб 1:1000

Начальник отдела

(наименование должности)

М.П.

(подпись)

(инициалы, фамилия)

Грасимова Т.Н.

КАДАСТРОВАЯ ВЫПИСКА О ЗЕМЕЛЬНОМ УЧАСТКЕ (выписка из государственного кадастра недвижимости)

КВ.1


10.06.2010 № 24/10-17281

1	Кадастровый номер <u>37:24:020131:3</u>	2	Лист № <u>1</u>	3	Всего листов <u>2</u>			
Общие сведения								
4	Предыдущие номера: -							
5	-			6	Дата внесения номера в государственный кадастр недвижимости: 16.12.1993			
7	Местоположение: <u>обл. Ивановская, г. Иваново, ул. Войкова, дом 5</u>							
8	Категория земель:							
8.1	Земли сельскохозяйственного назначения	Земли населенных пунктов	Земли промышленности, энергетики, транспорта, связи, радиовещания, телевидения, информатики, земли для обеспечения космической деятельности, земли обороны, безопасности и земли иного специального назначения	Земли особо охраняемых территорий и объектов	Земли лесного фонда	Земли водного фонда	Земли запаса	Категория не установлена
8.2	-	весь	-	-	-	-	-	-
9	Разрешенное использование/назначение: <u>для общежития</u>							
10	Фактическое использование /характеристика деятельности/: -							
11	Площадь: 2944±19 кв.м.	12	Кадастровая стоимость (руб.): 7983201.60	13	Удельный показатель кадастровой стоимости (руб/м ²): 2666.40	14	Система координат: Местная	
15	Сведения о правах:							
Вид права			Правообладатель			Особые отметки		
Постоянное бессрочное пользование			-			-		
16	Особые отметки: Кадастровый номер 37:24:020131:3 равнозначен кадастровому номеру 37:24:02 01 31:0003							
17	Характер сведений ГКН (статус записи о земельном участке) -							
18	Дополнительные сведения	18.1	-					
		18.2	-					
		18.3	-					

Начальник отдела _____

(наименование должности)

М.П.



(подпись)

Герасимова Т.Н.

(инициалы, фамилия)