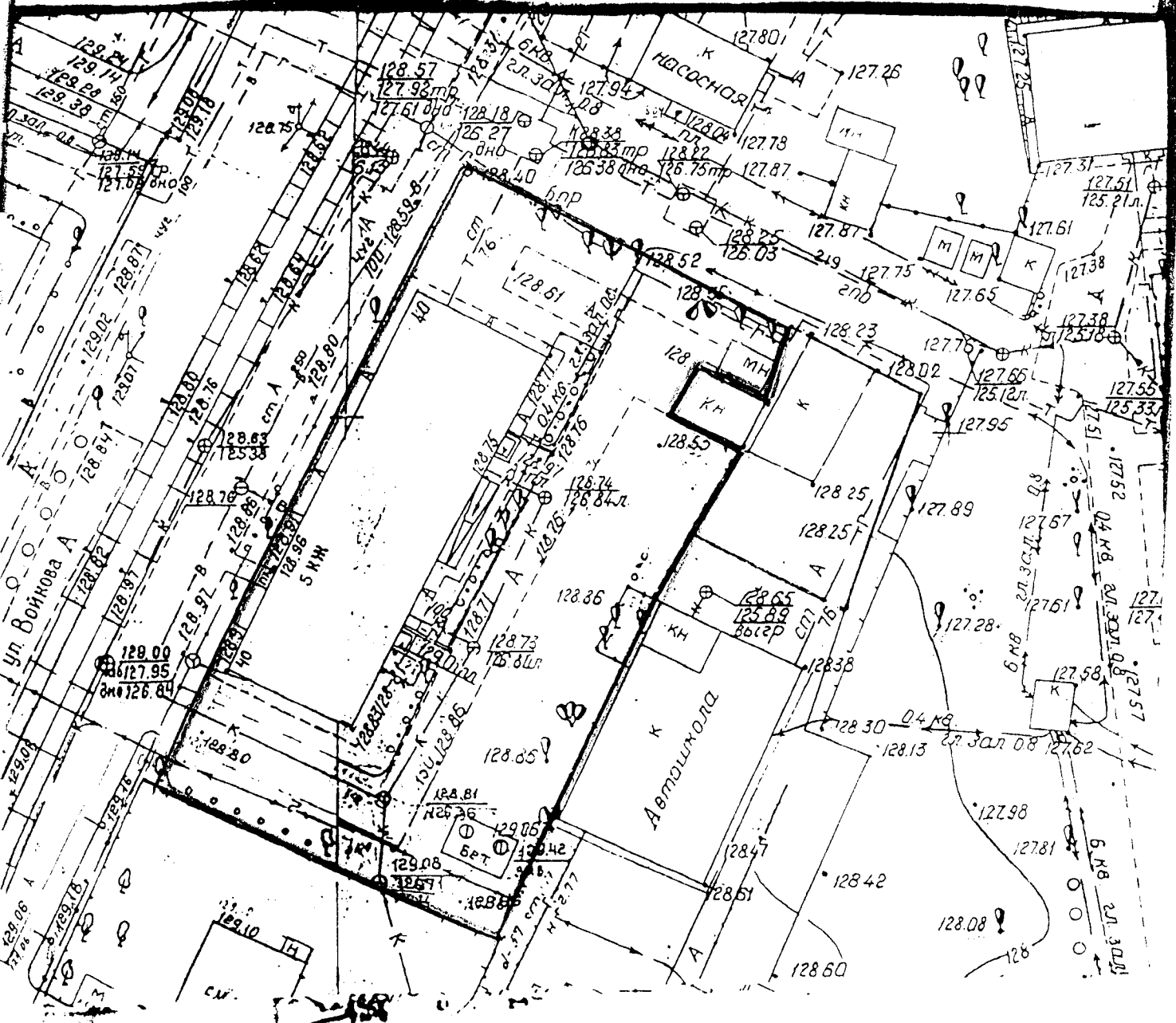


Проект границ земельного участка
г. Иваново, ул. Войкова, д. 40



M 1:500

Территориальный отдел №9 Управления Роснедвижимости по Ивановской области

(полное наименование органа кадастрового учета, осуществляющего государственный кадастровый учет земельных участков на территории соответствующего кадастрового округа)

КАДАСТРОВАЯ ВЫПИСКА О ЗЕМЕЛЬНОМ УЧАСТКЕ (выписка из государственного кадастра недвижимости)


КВ.1

23.07.2009 № 24/08-114/3

1	Кадастровый номер 37:24:020168:22	2	Лист № 1	3	Всего листов 2			
Общие сведения								
4	Предыдущие номера: (У37:24:02 01 68:0012)							
5								
6	Дата внесения номера в государственный кадастр недвижимости: 20.12.2005							
7	Местоположение: обл. Ивановская, г. Иваново, ул. Войкова, дом 40							
8	Категория земель:							
8.1	Земли сельскохозяйственного назначения	Земли населенных пунктов	Земли промышленности, энергетики, транспорта, связи, радиовещания, телевидения, информатики, земли для обеспечения космической деятельности, земли обороны, безопасности и земли иного специального назначения	Земли особо охраняемых территорий и объектов	Земли лесного фонда	Земли водного фонда	Земли запаса	Категория не установлена
8.2	-	весь	-	-	-	-	-	-
9	Разрешенное использование/назначение: Для многоквартирного жилого дома							
10	Фактическое использование /характеристика деятельности/: -							
11	Площадь: 1750±16 кв.м.	12	Кадастровая стоимость (руб.): 5508510.00	13	Удельный показатель кадастровой стоимости (руб/м ²): 3147.72	14	Система координат: Местная	
15	Сведения о правах:							
		Вид права				Правообладатель		
		-				-		
16	Особые отметки: кадастровый номер 37:24:020168:22 равнозначен кадастровому номеру 37:24:02 01 68:0022							
17	Характер сведений ГКН (статус записи о земельном участке) -							
18	Дополнительные сведения	18.1	-					
		18.2	-					
		18.3	-					

Начальник отдела

(наименование должности)



М.П. (подпись)

Груши В.И.

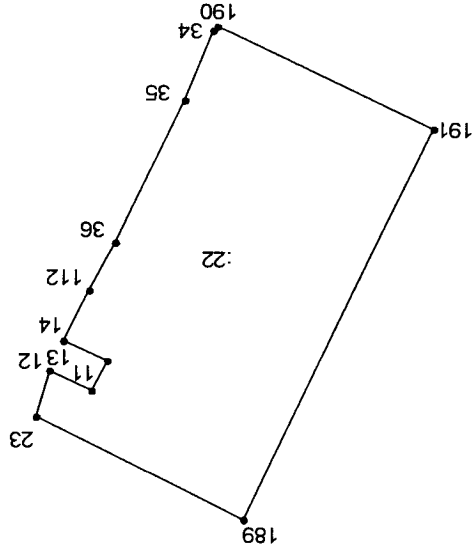
(инициалы, фамилия)

КАДАСТРОВАЯ ВЫПИСКА О ЗЕМЕЛЬНОМ УЧАСТКЕ (выписка из государственного кадастра недвижимости)

82 04 АДС № 84/08-1948

1	Кадастровый номер	37:24:020168:22
2	Лист №	2
3	Всего листов	2

4 План (чертеж, схема) земельного участка



(подпись)

Трухин В.П.

(инициалы, фамилия)

(наименование должности)

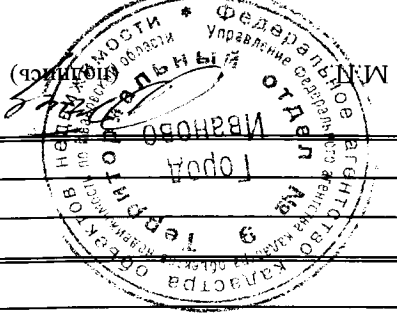
Начальник отдела

5 Масштаб 1:1000

Территориальный отдел №9 Управления Роснедвижимости по Ивановской области
 (полное наименование органа кадастрового учета, осуществляющего кадастровый учет земельных участков на территории соответствующего кадастрового округа)
КАДАСТРОВАЯ ВЫПИСКА О ЗЕМЕЛЬНОМ УЧАСТКЕ (выписка из государственного кадастра недвижимости) *28.07.2008 № 24/08-11948*
 кв.1

1	Кадастровый номер	37:24:020168:22		Лист №	1	3	2	3	2	1	2	
4	Общие сведения	Предыдущие номера: (37:24:02 01 68:0012)										
5												
6	Дата внесения номера в государственный кадастр недвижимости:	20.12.2005										
7	Местоположение:	обл. Ивановская, г. Иваново, ул. Войкова, дом 40										
8	Категория земель:	Категория земель:										
8.1	Земли сельскохозяйственного назначения	Земли населенных пунктов	Земли промышленности, энергетики, транспорта, связи, радиовещания, телевидения, информатики, земли для обеспечения космической деятельности, земли обороны, безопасности и земли иного специального назначения									
8.2	Разрешенное использование/назначение:	Для многоквартирного жилого дома										
9	Фактическое использование/характеристика деятельности:											
10	Площадь:											
11	1750±16 кв.м.	12	Кадастровая стоимость (руб.):	5508510.00		13	Удельный показатель кадастровой стоимости (руб/м²):	3147.72		14	Система координат:	Местная
15	Сведения о правах:	Вид права										
16	Общие отметки:	Правообладатель										
17	Характер сведений ГРН (статус записи о земельном участке) -	Общие отметки										
18	Дополнительные сведения	18.1	-	18.2	-	18.3	-					

18	Начальник отдела											
17	Характер сведений ГРН (статус записи о земельном участке) -											
16	Общие отметки:	Кадастровый номер 37:24:020168:22 равнозначен кадастровому номеру 37:24:02 01 68:0022										
15	Сведения о правах:	Вид права										
14	Общие отметки:	Правообладатель										
13	Общие отметки:	Общие отметки										



(наименование должности)

(инициалы, фамилия)

Трухин В.П.