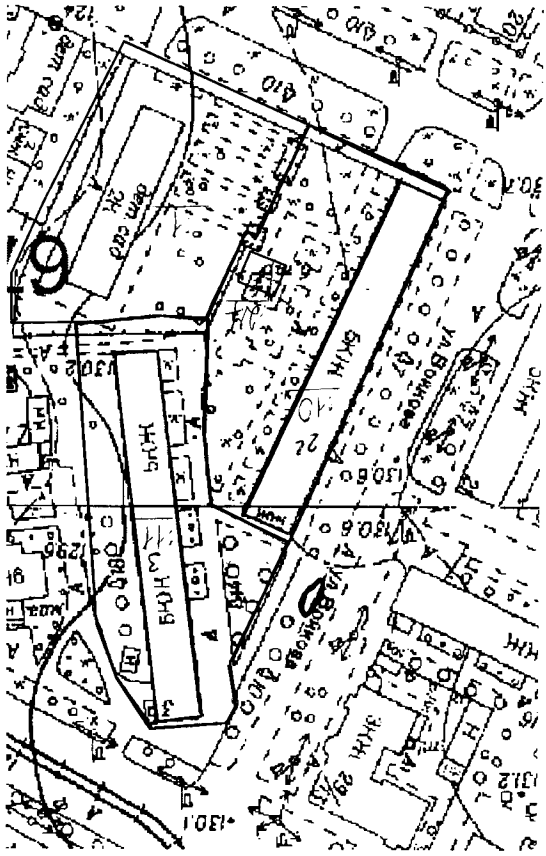


1	Кадастровый номер кадастрового квартала 37:24:020167	2	Лист № 3	3	Всего листов 3
---	--	---	----------	---	----------------

4 План размещения земельных участков, входящих в состав кадастрового квартала



5 Масштаб 1:2000

Начальник отдела

(наименование должности)

М.П.

(подпись)

Герасимова Т.Н.

(инициалы, фамилия)

## КАДАСТРОВЫЙ ПЛАН ТЕРРИТОРИИ (выписка из государственного кадастра недвижимости)


10.06.2010 № 24/10-17288

1 Кадастровый номер кадастрового квартала 37:24:020167								
4 Общие сведения о земельных участках в кадастровом квартале								
№ п/п	Номер земельного участка в кадастровом квартале	Местоположение (адрес)	Категория земель	Разрешенное использование	Площадь	Кадастровая стоимость	Вид вещного права	Обременения
1	2	3	4	5	6	7	8	9
1	:1	обл. Ивановская, г. Иваново, ул. Мальцева Академика, 16	Земли населенных пунктов	для дошкольного образовательного учреждения	3593 кв.м	30423.0089 тыс.руб.	Собственность	-
2	:10	обл. Ивановская, г. Иваново, ул. Войкова, дом 22	Земли населенных пунктов	для многоквартирного жилого дома	3819 ± 22 кв.м	10152.84969 тыс.руб.	Общая долевая собственность доля в праве пропорциональна размеру общей площади помещения	-
3	:11	обл. Ивановская, г. Иваново, ул. Боевиков, дом 3	Земли населенных пунктов	многоквартирный жилой дом	3825 ± 22 кв.м	10140.34275 тыс.руб.	Общая долевая собственность доля в праве пропорциональна размеру общей площади помещения	-
4	:27	обл. Ивановская, г. Иваново, ул. Войкова, рядом с домовладением №22	Земли населенных пунктов	для трансформаторной подстанции	86 ± 3 кв.м	41.67216 тыс.руб.	собственность	Аренда земельного участка

Начальник отдела

(наименование должности)

М.П.



(подпись)

Герасимова Т.Н.

(инициалы, фамилия)

**Отдел кадастрового учета и кадастровой оценки недвижимости Управления Росреестра по Ивановской области**

(полное наименование органа кадастрового учета, осуществляющего государственный кадастровый учет земельных участков на территории соответствующего кадастрового округа)

**КАДАСТРОВЫЙ ПЛАН ТЕРРИТОРИИ (выписка из государственного кадастра недвижимости)**

**КПТ.1**


10.06.2010 № 24/10-17288

<b>1</b>	<b>Кадастровый номер кадастрового квартала</b>	<b>37:24:020167</b>	<b>2</b>	<b>Лист № 1</b>	<b>3</b>	<b>Всего листов</b> <u>3</u>
<b>4</b>	<b>Площадь кадастрового квартала</b>	<b>4.95 га</b>				
<b>5</b>	<b>Состав кадастрового плана территории:</b>	<b>Листов</b>	<b>Имя файла</b>		<b>Размер</b>	
	Раздел "Общие сведения о земельных участках в кадастровом квартале"	1				
	Раздел "План (чертеж, схема) земельных участков, расположенных в кадастровом квартале"	1				
<b>6</b>	<b>Особые отметки:</b>	В соответствии с Постановлением государственного органа исполнительной власти РФ от 07.06.1999 № 500-1 квартал, ограничен ориентирами: Граница кадастрового квартала 37:24:020167 проходит: на юго-восток - по оси улицы Боевиков, далее на юго-восток - по оси проспекта Ленина, на северо-запад - по оси улицы Академика Мальцева, на северо-восток - по оси улицы Войкова.				

Начальник отдела

(наименование должности)

М.П.



Герасимова Т.Н.

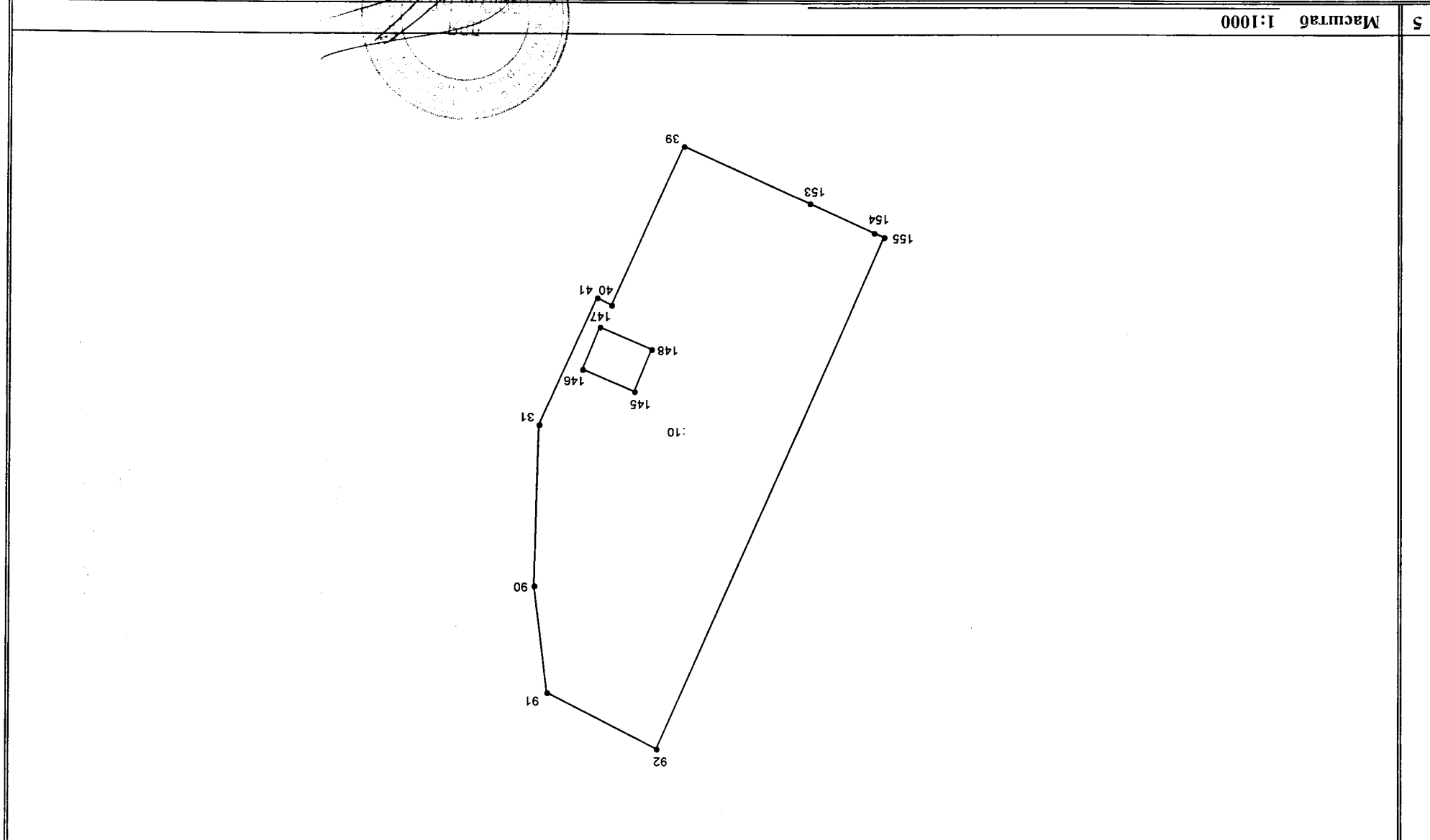
(инициалы, фамилия)

КАДАСТРОВАЯ ВЫПИСКА О ЗЕМЕЛЬНОМ УЧАСТКЕ (выписка из государственного кадастра недвижимости) КВ.2

10.06.2010 № 24/10-17287

1	Кадастровый номер 37:24:020167:10	2	Лист № 2	3	Всего листов 2
---	-----------------------------------	---	----------	---	----------------

4 План (чертеж, схема) земельного участка



Начальник отдела

(наименование должности)

М.П.

(подпись)

Гераимова Т.Н.  
(инициалы, фамилия)

**Отдел кадастрового учета и кадастровой оценки недвижимости Управления Росреестра по Ивановской области**

(полное наименование органа кадастрового учета, осуществляющего государственный кадастровый учет земельных участков на территории соответствующего кадастрового округа)

**КАДАСТРОВАЯ ВЫПИСКА О ЗЕМЕЛЬНОМ УЧАСТКЕ (выписка из государственного кадастра недвижимости)**

**КВ.1**


10.06.2010 № 24/10-17287

1	Кадастровый номер <u>37:24:020167:10</u>		2	Лист № <u>1</u>		3	Всего листов <u>2</u>			
<b>Общие сведения</b>										
4	Предыдущие номера: <u>(У37:24:02 01 67:0001)</u>									
5						6	Дата внесения номера в государственный кадастр недвижимости: <u>28.02.2006</u>			
7	Местоположение: <u>обл. Ивановская, г. Иваново, ул. Войкова, дом 22</u>									
8	Категория земель:									
8.1	Земли сельскохозяйственного назначения	Земли населенных пунктов	Земли промышленности, энергетики, транспорта, связи, радиовещания, телевидения, информатики, земли для обеспечения космической деятельности, земли обороны, безопасности и земли иного специального назначения			Земли особо охраняемых территорий и объектов	Земли лесного фонда	Земли водного фонда	Земли запаса	Категория не установлена
8.2	-	весь	-	-	-	-	-	-	-	-
9	Разрешенное использование/назначение: <u>для многоквартирного жилого дома</u>									
10	Фактическое использование /характеристика деятельности/: <u>-</u>									
11	Площадь: <u>3819±22 кв.м.</u>	12	Кадастровая стоимость (руб.): <u>10152849.69</u>	13	Удельный показатель кадастровой стоимости (руб/м <sup>2</sup> ): <u>2658.51</u>	14	Система координат: <u>Местная</u>			
15	Сведения о правах:									
Вид права			Правообладатель			Особые отметки				
Общая долевая собственность			Собственники помещений многоквартирного дома			Размер доли: доля в праве пропорциональна размеру общей площади помещения, п.2 ст.16 Федерального закона "О введении в действие Жилищного кодекса Российской Федерации" от 29.12.2004 № 189-ФЗ				
16	Особые отметки: <u>Кадастровый номер 37:24:020167:10 равнозначен кадастровому номеру 37:24:02 01 67:0010.</u>									
17	Характер сведений ГКН (статус записи о земельном участке) <u>-</u>									
18	Дополнительные сведения		18.1	-						
			18.2	-						
			18.3	-						

Начальник отдела

(наименование должности)

М.П.



(подпись)

Герасимова Т.Н.

(инициалы, фамилия)