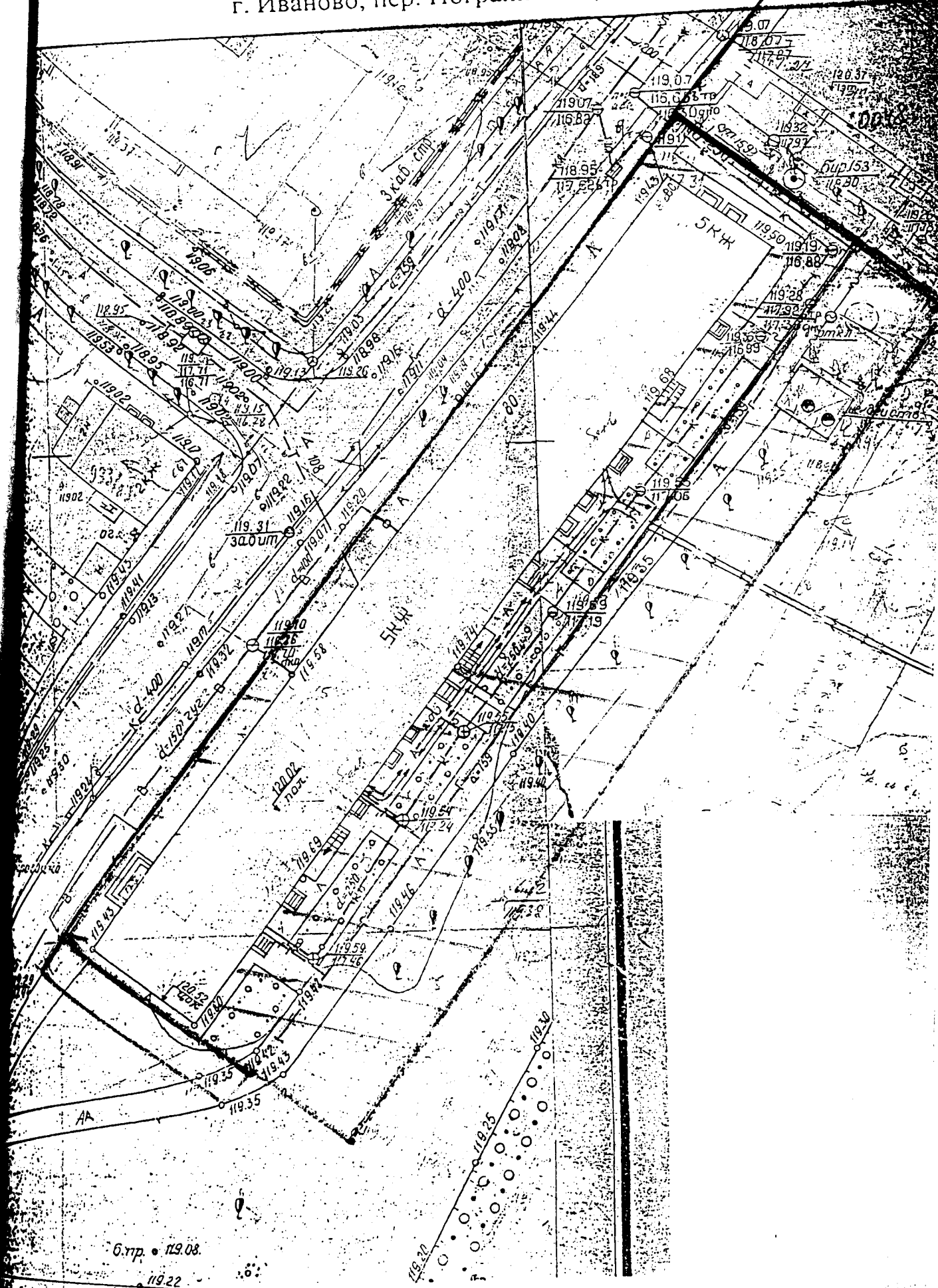


Проект границы земельного участка г. Иваново, пер. Пограничный, д. 80




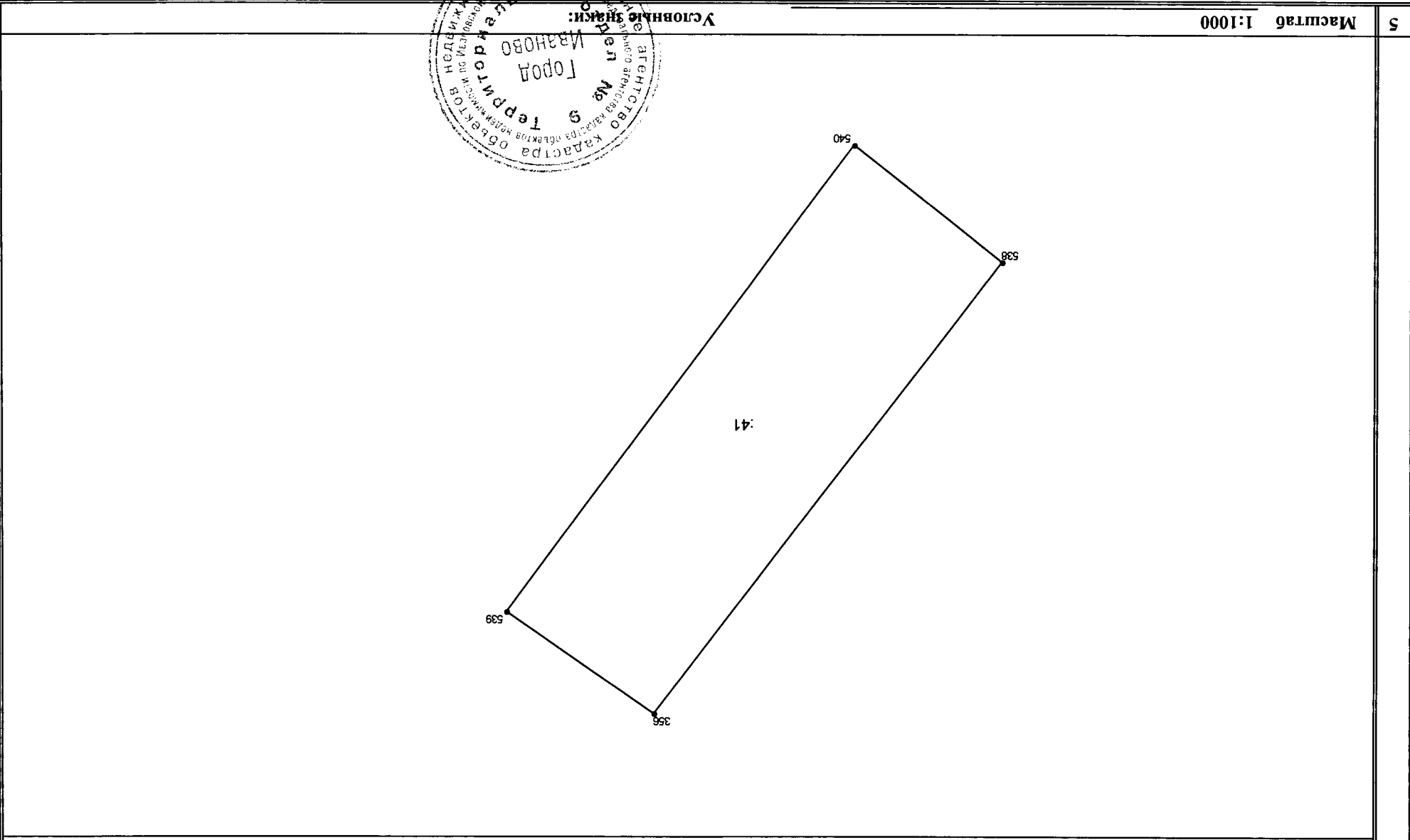
б.г.р. • 119.08.

119.22

№ 24/ЕП - 13/82

1	Кадастровый номер	37:24:020143:41
2	Лист №	2
3	Всего листов	2

4 План (чертеж, схема) земельного участка



5 Масштаб 1:1000

Условные знаки:

Начальник отдела

(наименование должности)

Трухин В.П.

(инициалы, фамилия)

(подпись)

Территориальный отдел №9 Управления Роснедвижимости по Ивановской области

(полное наименование органа кадастрового учета, осуществляющего государственный кадастровый учет земельных участков на территории соответствующего кадастрового округа)

КАДАСТРОВАЯ ВЫПИСКА О ЗЕМЕЛЬНОМ УЧАСТКЕ (выписка из государственного кадастра недвижимости)


КВ.1

07.08.2008 № 24/08 - 13182

1	Кадастровый номер <u>37:24:020143:41</u>		2	Лист № <u>1</u>	3	Всего листов <u>2</u>		
Общие сведения								
4	Предыдущие номера: <u>(У37:24:02 01 43:0008)</u>							
5	-					6	Дата внесения номера в государственный кадастр недвижимости: <u>01.02.2006</u>	
7	Местоположение: <u>обл. Ивановская, г. Иваново, пер. Пограничный, дом 80</u>							
8	Категория земель:							
8.1	Земли сельскохозяйственного назначения	Земли населенных пунктов	Земли промышленности, энергетики, транспорта, связи, радиовещания, телевидения, информатики, земли для обеспечения космической деятельности, земли обороны, безопасности и земли иного специального назначения	Земли особо охраняемых территорий и объектов	Земли лесного фонда	Земли водного фонда	Земли запаса	Категория не установлена
8.2	-	весь	-	-	-	-	-	-
9	Разрешенное использование/назначение: <u>для многоквартирного жилого дома</u>							
10	Фактическое использование /характеристика деятельности/: -							
11	Площадь: <u>3608±26 кв.м.</u>	12	Кадастровая стоимость (руб.): <u>11620862,88</u>	13	Удельный показатель кадастровой стоимости (руб/м ²): <u>3220,86</u>	14	Система координат: <u>Местная</u>	
15	Сведения о правах:							
	Вид права			Правообладатель		Особые отметки		
	Общая долевая собственность			Собственники помещений многоквартирного дома		п.2 ст.16 Федерального закона "О введении в действие Жилищного кодекса Российской Федерации" от 29.12.2004 № 189-ФЗ		
16	Особые отметки: <u>Кадастровый номер 37:24:020143:41 равнозначен кадастровому номеру 37:24:02 01 43:0041</u>							
17	Характер сведений ГКН (статус записи о земельном участке) -							
18	Дополнительные сведения	18.1	-	18.2	-	18.3	-	

Начальник отдела

(наименование должности)



М.П.

(подпись)

Трухин В.П.

(инициалы, фамилия)