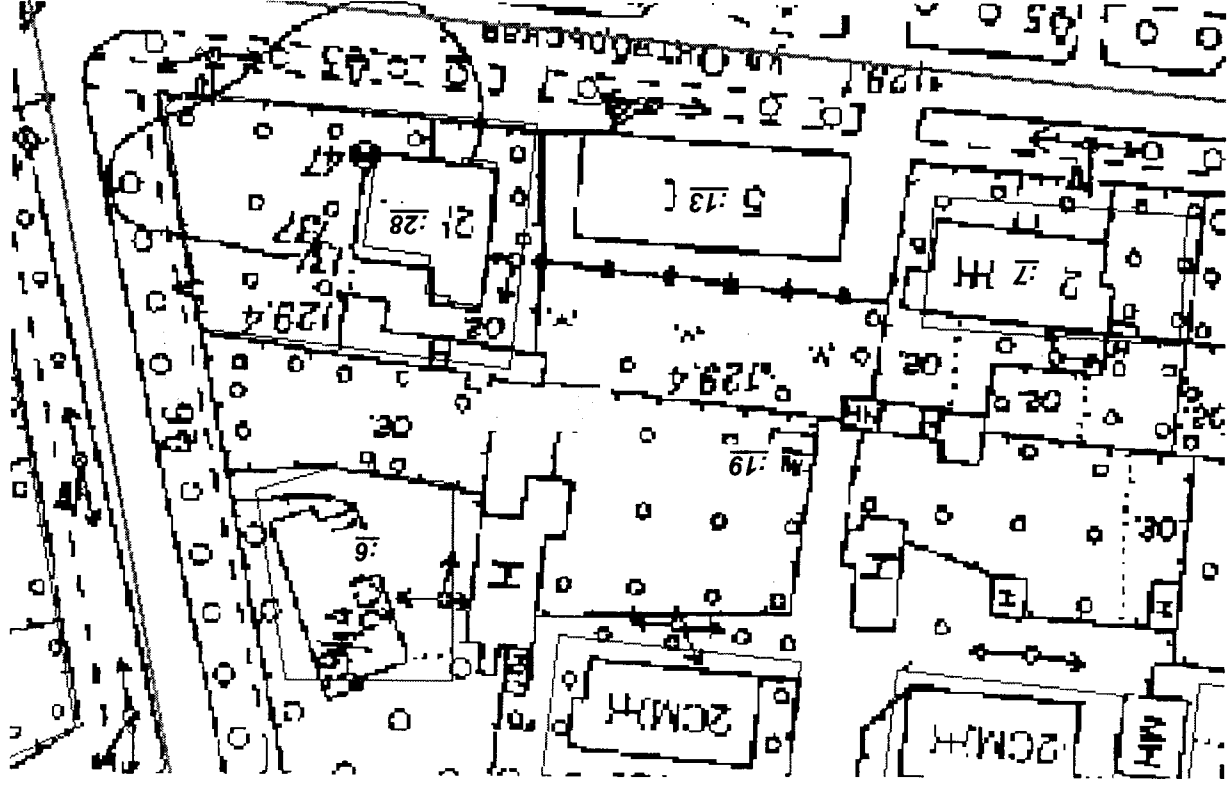


1	Кадастровый номер кадастрового квартала 37:24:020134	2	Лист №	3	Всего листов
---	--	---	--------	---	--------------

4 План размещения земельных участков, входящих в состав кадастрового квартала



5 Масштаб 1:1000

Начальник отдела

(наименование должности)

М.П.

(подпись)

Герасимова Т.Н.

(инициалы, фамилия)

КАДАСТРОВЫЙ ПЛАН ТЕРРИТОРИИ (выписка из государственного кадастра недвижимости)

КПТ.2

10.06.2010 № 24/10-17318

1 Кадастровый номер кадастрового квартала 37:24:020134								
4 Общие сведения о земельных участках в кадастровом квартале								
№ п/п	Номер земельного участка в кадастровом квартале	Местоположение (адрес)	Категория земель	Разрешенное использование	Площадь	Кадастровая стоимость	Вид вещного права	Обременения
1	2	3	4	5	6	7	8	9
1	:6	обл. Ивановская, г. Иваново, ул. Калинина, дом 39/14	Земли населенных пунктов	для многоквартирного жилого дома (малоэтажной жилой застройки)	636 ± 9 кв.м	247.3722 тыс.руб.	Общая долевая собственность	-
2	:7	обл. Ивановская, г. Иваново, ул. Октябрьская, дом 9	Земли населенных пунктов	для многоквартирного жилого дома (малоэтажной жилой застройки)	574 ± 8 кв.м	223.2573 тыс.руб.	Общая долевая собственность	-
3	:13	обл. Ивановская, г. Иваново, ул. Октябрьская, дом 11	Земли населенных пунктов	многоквартирный 4-х этажный жилой дом	1543 кв.м	4386.20895 тыс.руб.	Государственная собственность	-
4	:19	обл. Ивановская, г. Иваново, ул. Фурманова	Земли населенных пунктов	Индивидуальный гараж	17 кв.м	30.4861 тыс.руб.	Государственная собственность	-
5	:28	обл. Ивановская, г. Иваново, ул. Октябрьская, дом 13/37	Земли населенных пунктов	офис	1408 кв.м	18310.0544 тыс.руб.	собственность	-

Начальник отдела

(наименование должности)

М.П.

(подпись)

Герасимова Т.Н.

(инициалы, фамилия)

Отдел кадастрового учета и кадастровой оценки недвижимости Управления Росреестра по Ивановской области

(полное наименование органа кадастрового учета, осуществляющего государственный кадастровый учет земельных участков на территории соответствующего кадастрового округа)

КАДАСТРОВЫЙ ПЛАН ТЕРРИТОРИИ (выписка из государственного кадастра недвижимости)

КПТ.1

10.06.2010 № 24/10-17318


1	Кадастровый номер кадастрового квартала	37:24:020134	2	Лист № 1	3	Всего листов 3
4	Площадь кадастрового квартала	3.46 га				
5	Состав кадастрового плана территории:	Листов	Имя файла		Размер	
	Раздел "Общие сведения о земельных участках в кадастровом квартале"	1				
	Раздел "План (чертеж, схема) земельных участков, расположенных в кадастровом квартале"	1				
6	Особые отметки:	В соответствии с Приказ руководителя комитета по земельным ресурсам и землеустройству по Ивановской области от 31.07.2001 № 34 квартал, ограничен ориентирами: Граница кадастрового квартала 37:24:020134 проходит: на восток - по оси улицы Фурманова, далее на юго-восток - по оси улицы Калинина, на запад - по оси улицы Октябрьская, на северо-восток - по оси переулка Пограничный.				

Начальник отдела

(наименование должности)

М.П.

(подпись)



Герасимова Т.Н.

(инициалы, фамилия)

Территориальный отдел №9 Управления Роснедвижимости по Ивановской области

(полное наименование органа кадастрового учета, осуществляющего государственный кадастровый учет земельных участков на территории соответствующего кадастрового округа)

КАДАСТРОВАЯ ВЫПИСКА О ЗЕМЕЛЬНОМ УЧАСТКЕ (выписка из государственного кадастра недвижимости)


КВ.1

04.02.2009 № *24/09-1848*

1	Кадастровый номер 37:24:020134:13		2	Лист № 1	3	Всего листов 1		
Общие сведения								
4	Предыдущие номера: (У37:24:02 01 34:0001)							
5	-	6	Дата внесения номера в государственный кадастр недвижимости: 15.03.2005					
7	Местоположение: обл. Ивановская, г. Иваново, ул. Октябрьская, дом 11							
8	Категория земель:							
8.1	Земли сельскохозяйственного назначения	Земли населенных пунктов	Земли промышленности, энергетики, транспорта, связи, радиовещания, телевидения, информатики, земли для обеспечения космической деятельности, земли обороны, безопасности и земли иного специального назначения	Земли особо охраняемых территорий и объектов	Земли лесного фонда	Земли водного фонда	Земли запаса	Категория не установлена
8.2	-	весь	-	-	-	-	-	-
9	Разрешенное использование/назначение: многоквартирный жилой дом							
10	Фактическое использование /характеристика деятельности/: -							
11	Площадь: 1543 кв.м.	12	Кадастровая стоимость (руб.): 5700027.16	13	Удельный показатель кадастровой стоимости (руб/м ²): 3694.12	14	Система координат: Местная	
15	Сведения о правах:							
	Вид права		Правообладатель			Особые отметки		
	-		-			-		
16	Особые отметки: Граница земельного участка не установлена в соответствии с требованиями земельного законодательства							
17	Характер сведений ГКН (статус записи о земельном участке) -							
18	Дополнительные сведения	18.1	-	18.2	-	18.3	-	

Начальник отдела

(наименование должности)



(подпись)

Трухин В.П.

(инициалы, фамилия)

КАДАСТРОВАЯ ВЫПИСКА О ЗЕМЕЛЬНОМ УЧАСТКЕ (выписка из государственного кадастра недвижимости)

КВ.1

10.06.2010 № 24/10-17317

1	Кадастровый номер <u>37:24:020134:13</u>	2	Лист № <u>1</u>	3	Всего листов <u>1</u>			
Общие сведения								
4	Предыдущие номера: <u>(У37:24:02 01 34:0001)</u>							
5					6	Дата внесения номера в государственный кадастр недвижимости: <u>15.03.2005</u>		
7	Местоположение: <u>обл. Ивановская, г. Иваново, ул. Октябрьская, дом 11</u>							
8	Категория земель:							
8.1	Земли сельскохозяйственного назначения	Земли населенных пунктов	Земли промышленности, энергетики, транспорта, связи, радиовещания, телевидения, информатики, земли для обеспечения космической деятельности, земли обороны, безопасности и земли иного специального назначения	Земли особо охраняемых территорий и объектов	Земли лесного фонда	Земли водного фонда	Земли запаса	Категория не установлена
8.2	-	весь	-	-	-	-	-	-
9	Разрешенное использование/назначение: <u>многоквартирный 4-х этажный жилой дом</u>							
10	Фактическое использование /характеристика деятельности/: -							
11	Площадь: <u>1543 кв.м.</u>	12	Кадастровая стоимость (руб.): <u>4386208.95</u>	13	Удельный показатель кадастровой стоимости (руб/м ²): <u>2842.65</u>	14	Система координат: <u>Местная</u>	
15	Сведения о правах:							
	Вид права			Правообладатель			Особые отметки	
	-			-			-	
16	Особые отметки: Граница земельного участка не установлена в соответствии с требованиями земельного законодательства Кадастровый номер 37:24:020134:13 равнозначен кадастровому номеру 37:24:02 01 34:0013							
17	Характер сведений ГКН (статус записи о земельном участке) -							
18	Дополнительные сведения		18.1	-				
			18.2	-				
			18.3	-				

Начальник отдела

(наименование должности)

М.П.

(подпись)

Герасимова Т.Н.

(инициалы, фамилия)