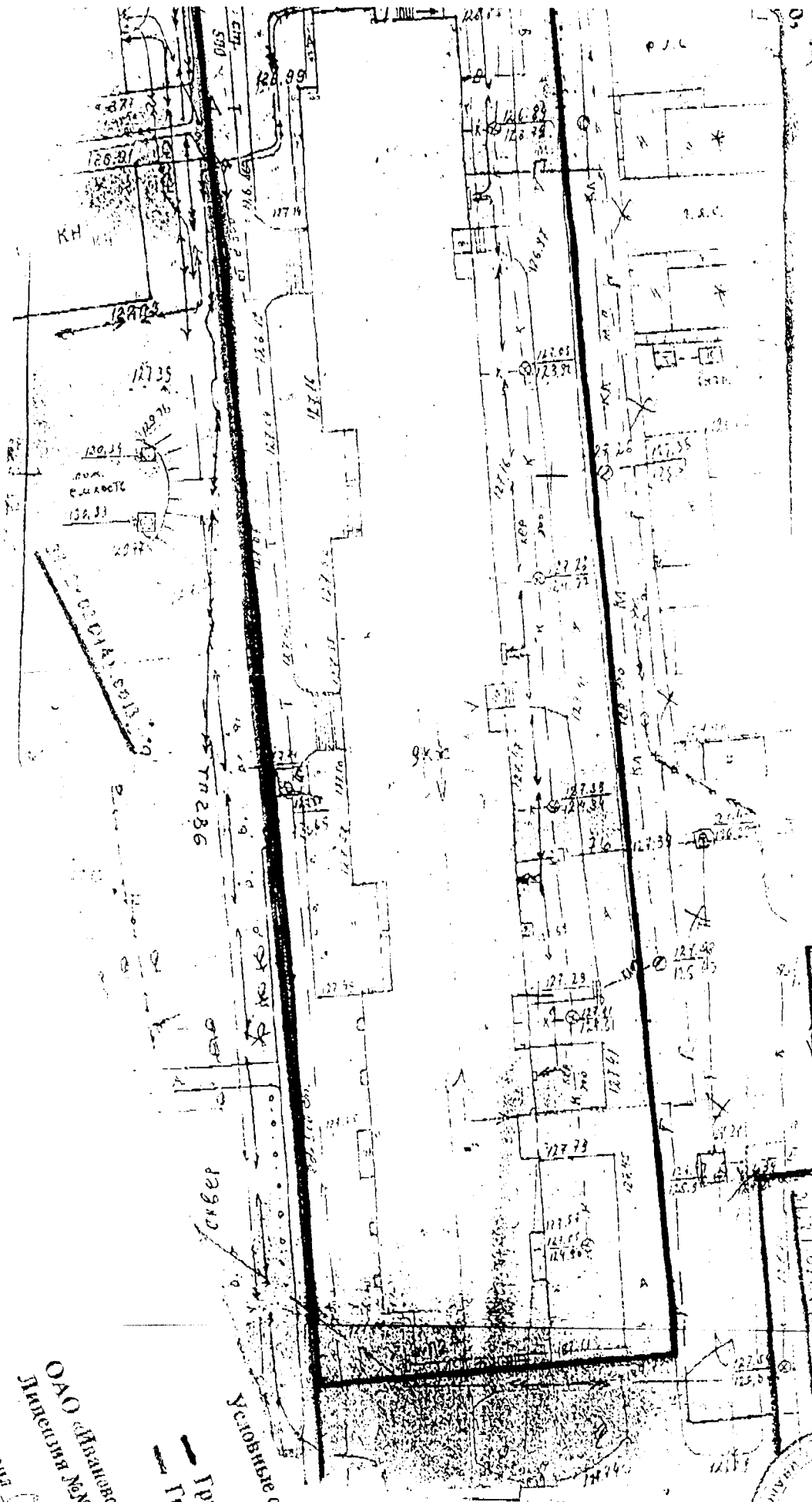


Границы земельно



пр. Ленина

ОАО «Ильинское»
Линейная № 155/1
Составила
Граница
Границы
Условные обозн

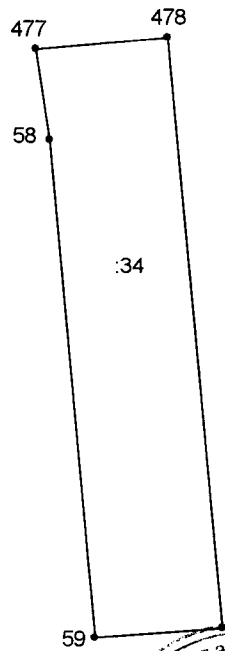
ул. Сибирская




КАДАСТРОВАЯ ВЫПИСКА О ЗЕМЕЛЬНОМ УЧАСТКЕ (выписка из государственного кадастра недвижимости)

КВ.2

03.07.2008 № 24/08-10440

1	Кадастровый номер <u>37:24:020143:34</u>	2 Лист № <u>2</u>	3 Всего листов <u>2</u>
4	<p>План (чертеж, схема) земельного участка</p> 		
5	Масштаб <u>1:2000</u>	Условные знаки:	



Начальник отдела _____
(наименование должности)

Грухин В.П. _____
(инициалы, фамилия)

(подпись)

Территориальный отдел №9 Управления Роснедвижимости по Ивановской области
 (полное наименование органа кадастрового учета, осуществляющего кадастровый учет земельных участков на территории соответствующего кадастрового округа)
КАДАСТРОВАЯ ВЫПИСКА О ЗЕМЕЛЬНОМ УЧАСТКЕ (выписка из государственного кадастра недвижимости) **КВ.1**
 03.04.2018 № 24/08-К/УК

1	Кадастровый номер	37:24:020143:34	2	Лист №	1	3	Всего листов	2
---	-------------------	-----------------	---	--------	---	---	--------------	---

4	Пределы номера:	(\37:24:02 01 43:004)
---	-----------------	-----------------------

5	6	Дата внесения номера в государственный кадастр недвижимости:	01.02.2006
---	---	--	------------

7	Местоположение:	обл. Ивановская, г. Иваново, пр-кт Ленина, дом 112-а		
8	Категория земель:			

8.1	Земли сельскохозяйственного назначения	Земли населенных пунктов	Земли промышленности, связи, радиовещания, телевидения, информатики, земли для обеспечения космической деятельности, земли оборонь, охраняемых территорий и земель иного специального назначения	Земли особо охраняемых территорий и объектов	Земли лесного фонда	Земли водного фонда	Земли запаса	Категория не установлена
-----	--	--------------------------	--	--	---------------------	---------------------	--------------	--------------------------

8.2	Разрешенное использование/назначение:	многоквартирный жилой дом
9	Фактическое использование/характеристика деятельности:	-

10	Площадь:	12	Кадастровая стоимость (руб.):	17067337,14	13	Удельный показатель кадастровой стоимости (руб/м²):	3220,86	14	Система координат:	Местная
----	----------	----	-------------------------------	-------------	----	---	---------	----	--------------------	---------

15	Сведения о правах:	Вид права	Правообладатель	Особые отметки	
16	Особые отметки:	Кадастровый номер 37:24:020143:34 равнозначен кадастровому номеру 37:24:020143:0034			

17	Характер сведений ГКН (статус записи о земельном участке) -	18.1	-
18	Дополнительные сведения	18.2	-
		18.3	-



Начальник отдела
 (наименование должности)

Трухин В.П.
 (инициалы, фамилия)