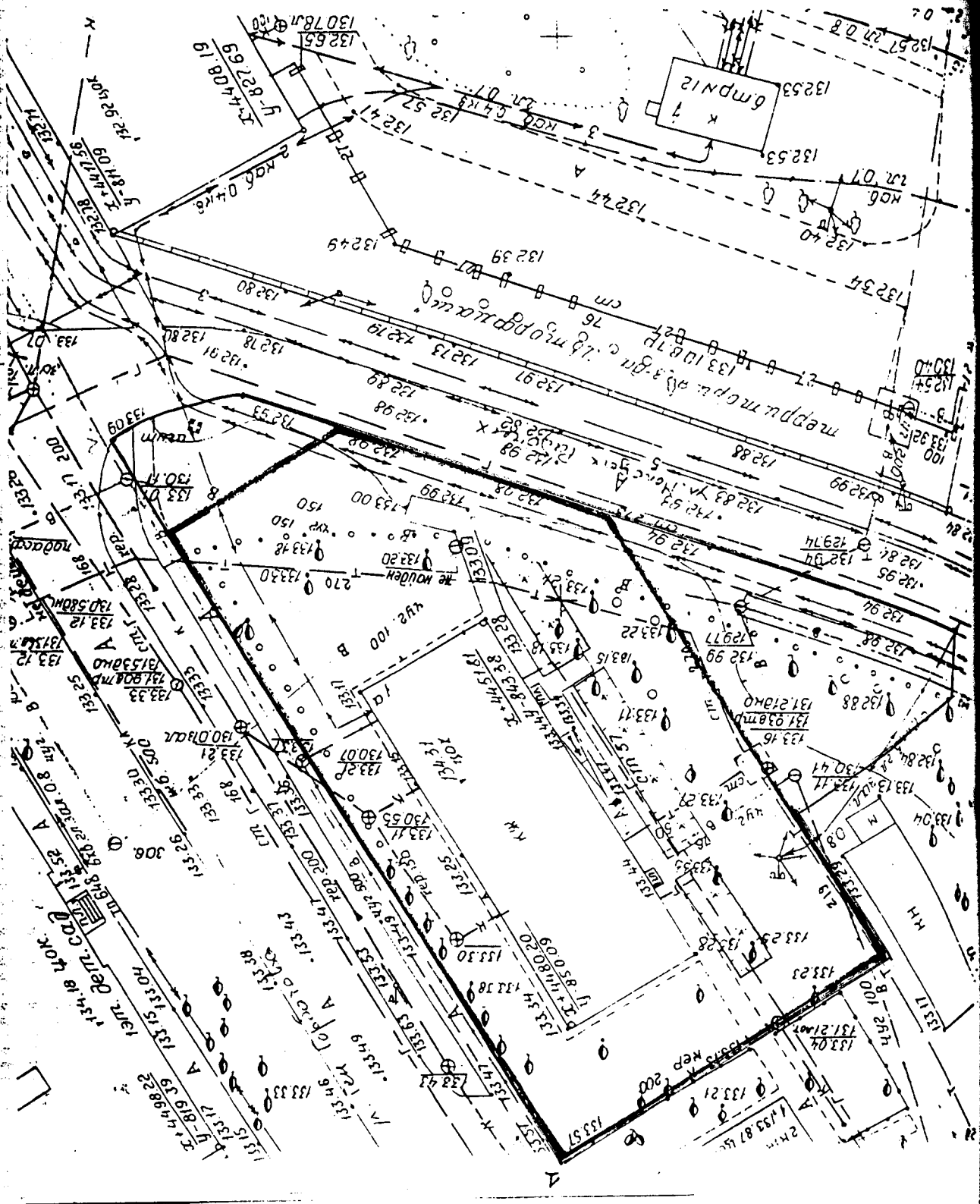


M 1:500




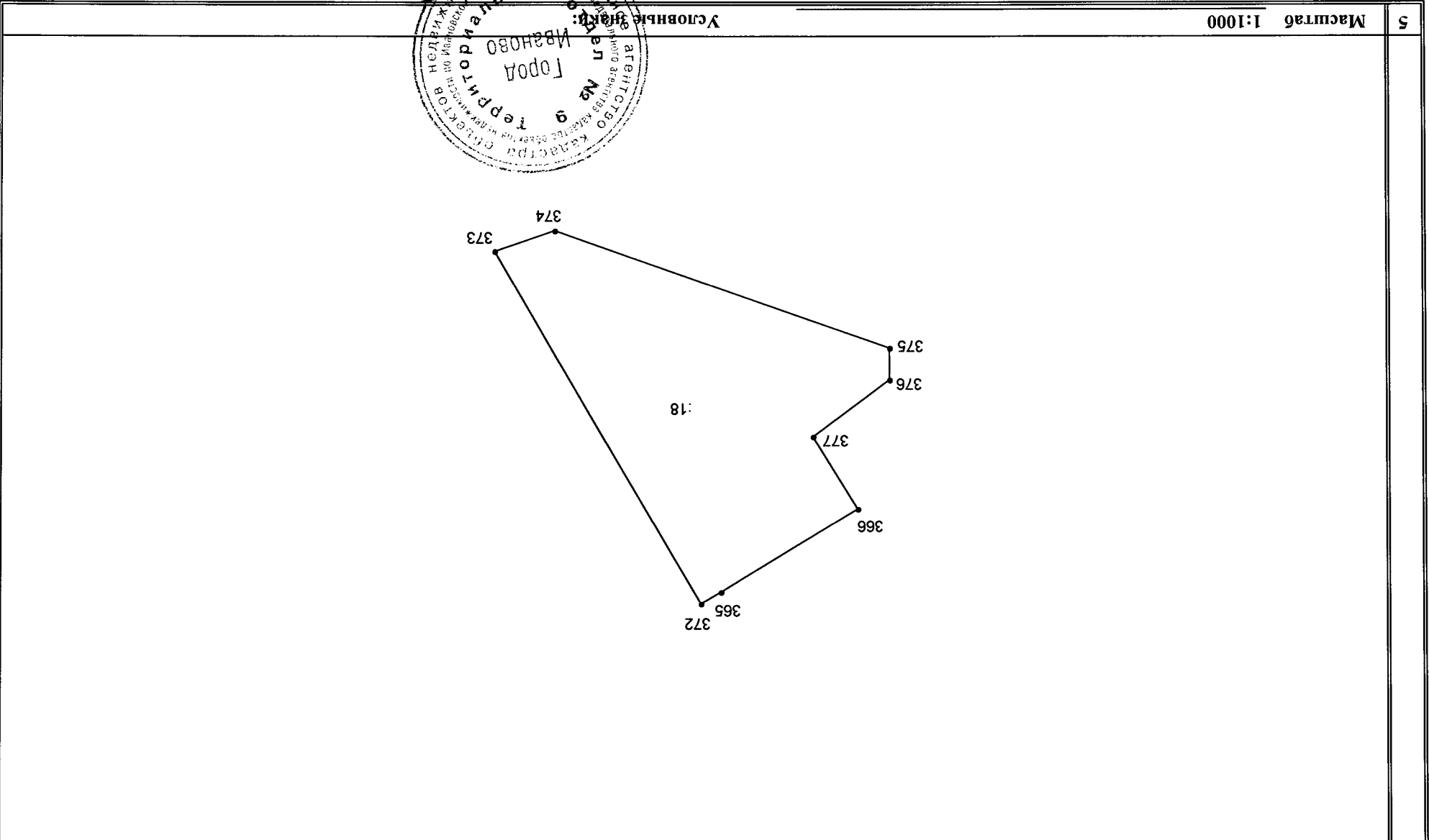
Проект граници земельного участка  
г. Иваново, ул. Генерала Горбатова, д. 1а  
Планшет М 1: 2000 с номенклатурой 7-1.

КАДАСТРОВАЯ ВЫПИСКА О ЗЕМЕЛЬНОМ УЧАСТКЕ (выписка из государственного кадастра недвижимости) КВ.2

07.07.2008 № 24/08 - 151/55

1	Кадастровый номер	37:24:020506:18	2	Лист №	2	3	Всего листов	2
---	-------------------	-----------------	---	--------	---	---	--------------	---

4 План (чертеж, схема) земельного участка



(подпись)

Трухин В.П.  
(инициалы, фамилия)

(наименование должности)

Начальник отдела

**Территориальный отдел №9 Управления Роснедвижимости по Ивановской области**

(полное наименование органа кадастрового учета, осуществляющего государственный кадастровый учет земельных участков на территории соответствующего кадастрового округа)

**КАДАСТРОВАЯ ВЫПИСКА О ЗЕМЕЛЬНОМ УЧАСТКЕ (выписка из государственного кадастра недвижимости)**


**КВ.1**

17.08.2006 № 24/02-13/55

1	Кадастровый номер <u>37:24:020506:18</u>		2	Лист № <u>1</u>	3	Всего листов <u>2</u>			
<b>Общие сведения</b>									
4	Предыдущие номера: <u>(У37:24:02 05 06:0001)</u>								
5			6	Дата внесения номера в государственный кадастр недвижимости: <u>09.06.2006</u>					
7	Местоположение: <u>обл. Ивановская, г. Иваново, ул. Генерала Горбатова, дом 1-а</u>								
8	Категория земель:								
8.1	Земли сельскохозяйственного назначения	Земли населенных пунктов	Земли промышленности, энергетики, транспорта, связи, радиовещания, телевидения, информатики, земли для обеспечения космической деятельности, земли обороны, безопасности и земли иного специального назначения		Земли особо охраняемых территорий и объектов	Земли лесного фонда	Земли водного фонда	Земли запаса	Категория не установлена
8.2	-	весь	-	-	-	-	-	-	-
9	Разрешенное использование/назначение: <u>многоквартирный жилой дом</u>								
10	Фактическое использование /характеристика деятельности/: <u>-</u>								
11	Площадь: <u>2484±14 кв.м.</u>	12	Кадастровая стоимость (руб.): <u>6861180,60</u>	13	Удельный показатель кадастровой стоимости (руб/м <sup>2</sup> ): <u>2762,15</u>	14	Система координат: <u>Местная</u>		
15	Сведения о правах:								
	Вид права			Правообладатель		Особые отметки			
	Общая долевая собственность			Собственники помещений многоквартирного дома		п.2 ст.16 Федерального закона "О введении в действие Жилищного кодекса Российской Федерации" от 29.12.2004 № 189-ФЗ			
16	Особые отметки: <u>Кадастровый номер 37:24:020506:18 равнозначен кадастровому номеру 37:24:02 05 06:0018.</u>								
17	Характер сведений ГКН (статус записи о земельном участке) <u>-</u>								
18	Дополнительные сведения	18.1	-						
		18.2	-						
		18.3	-						

Начальник отдела \_\_\_\_\_

(наименование должности)



(подпись)

Трухин В.П. \_\_\_\_\_

(инициалы, фамилия)