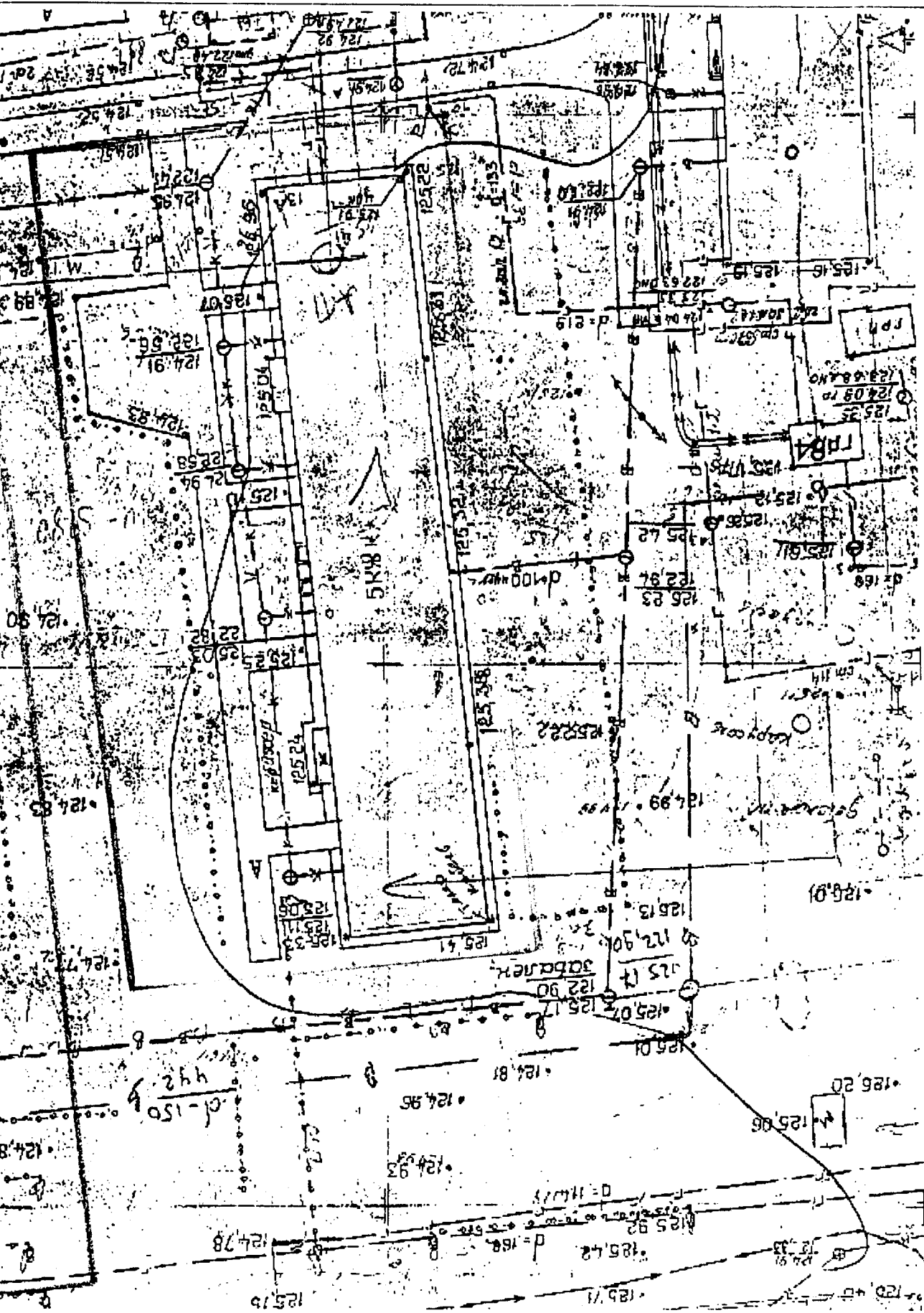


СХЕМА РАСПОЛОЖЕНИЯ ЗЕМЕЛЬНОГО УЧАСТКА

г. Иваново, ул. Генерала Горбатова, д.13а

кадастровый номер 37:24:020506:26

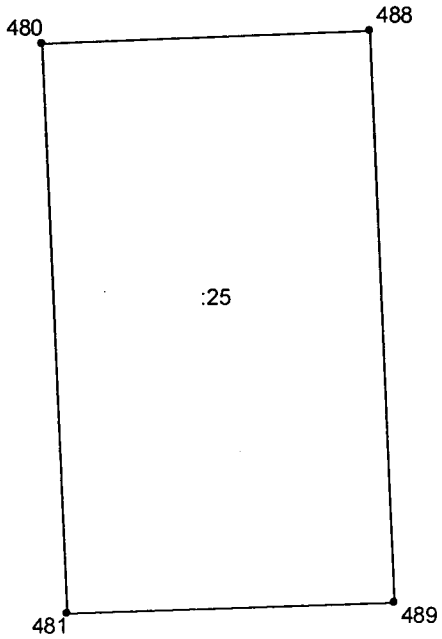
М 1:500



КАДАСТРОВАЯ ВЫПИСКА О ЗЕМЕЛЬНОМ УЧАСТКЕ (выписка из государственного кадастра недвижимости)

КВ.2

18.06.2010 № 24/10-18114

1	Кадастровый номер <u>37:24:020506:25</u>	2	Лист № <u>2</u>	3	Всего листов <u>2</u>
4	План (чертеж, схема) земельного участка 				
5	Масштаб <u>1:1000</u>				

специалист-эксперт

(наименование должности)



(подпись)

Вловина Т.В.

(инициалы, фамилия)

Отдел кадастрового учета и кадастровой оценки недвижимости Управления Росреестра по Ивановской области

(полное наименование органа кадастрового учета, осуществляющего государственный кадастровый учет земельных участков на территории соответствующего кадастрового округа)

КАДАСТРОВАЯ ВЫПИСКА О ЗЕМЕЛЬНОМ УЧАСТКЕ (выписка из государственного кадастра недвижимости)


КВ.1

18.06.2010 № 24/10-18114

1	Кадастровый номер <u>37:24:020506:26</u>		2	Лист № <u>1</u>	3	Всего листов <u>2</u>		
Общие сведения								
4	Предыдущие номера: <u>(У37:24:02 05 06:0009)</u>							
5	-			6	Дата внесения номера в государственный кадастр недвижимости: <u>09.06.2006</u>			
7	Местоположение: <u>обл. Ивановская, г. Иваново, ул. Генерала Горбатова, дом 13А</u>							
8	Категория земель:							
8.1	Земли сельскохозяйственного назначения	Земли населенных пунктов	Земли промышленности, энергетики, транспорта, связи, радиовещания, телевидения, информатики, земли для обеспечения космической деятельности, земли обороны, безопасности и земли иного специального назначения	Земли особо охраняемых территорий и объектов	Земли лесного фонда	Земли водного фонда	Земли запаса	Категория не установлена
8.2	-	весь	-	-	-	-	-	-
9	Разрешенное использование/назначение: <u>для многоквартирного жилого дома</u>							
10	Фактическое использование /характеристика деятельности/: -							
11	Площадь: <u>3005±19 кв.м.</u>	12	Кадастровая стоимость (руб.): <u>6353531.60</u>	13	Удельный показатель кадастровой стоимости (руб/м ²): <u>2114.32</u>	14	Система координат: <u>Местная</u>	
15	Сведения о правах:							
Вид права			Правообладатель			Особые отметки		
Общая долевая собственность			Собственники помещений многоквартирного дома			Размер доли: доля в праве пропорциональна размеру общей площади помещения, п.2 ст.16 Федерального закона "О введении в действие Жилищного кодекса Российской Федерации" от 29.12.2004 № 189-ФЗ		
16	Особые отметки: <u>Кадастровый номер 37:24:020506:26 равнозначен кадастровому номеру 37:24:02 05 06:0026</u>							
17	Характер сведений ГКН (статус записи о земельном участке) -							
18	Дополнительные сведения	18.1	-					
		18.2	-					
		18.3	-					

специалист-эксперт

(наименование должности)



(подпись)

Вдовина Т.В.

(инициалы, фамилия)