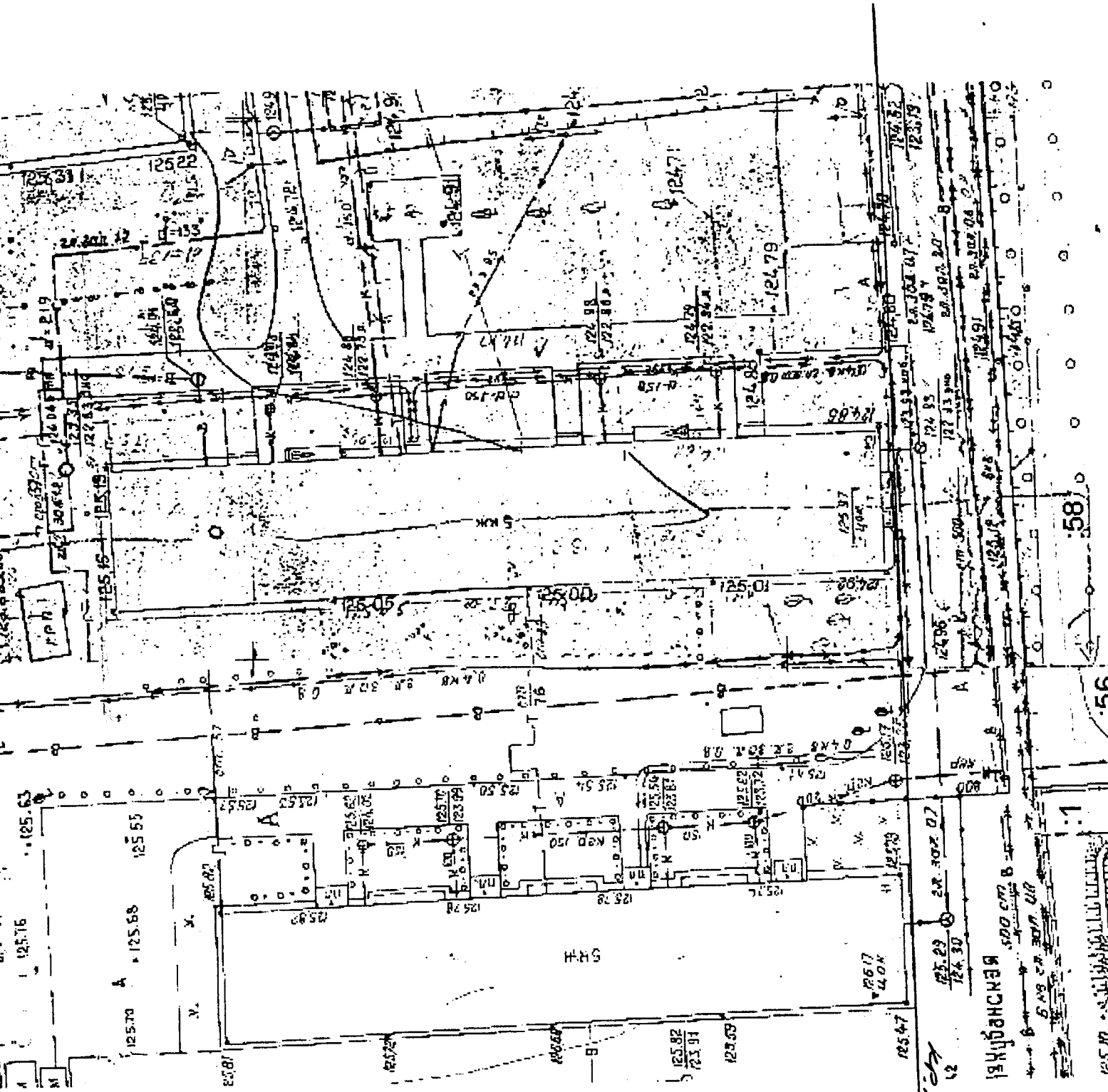


СХЕМА РАСПОЛОЖЕНИЯ ЗЕМЕЛЬНОГО УЧАСТКА

г. Иваново, ул. Генерала Горбатова, д.13

кадастровый номер 37:24:020506:25

М 1:500



Ю ←

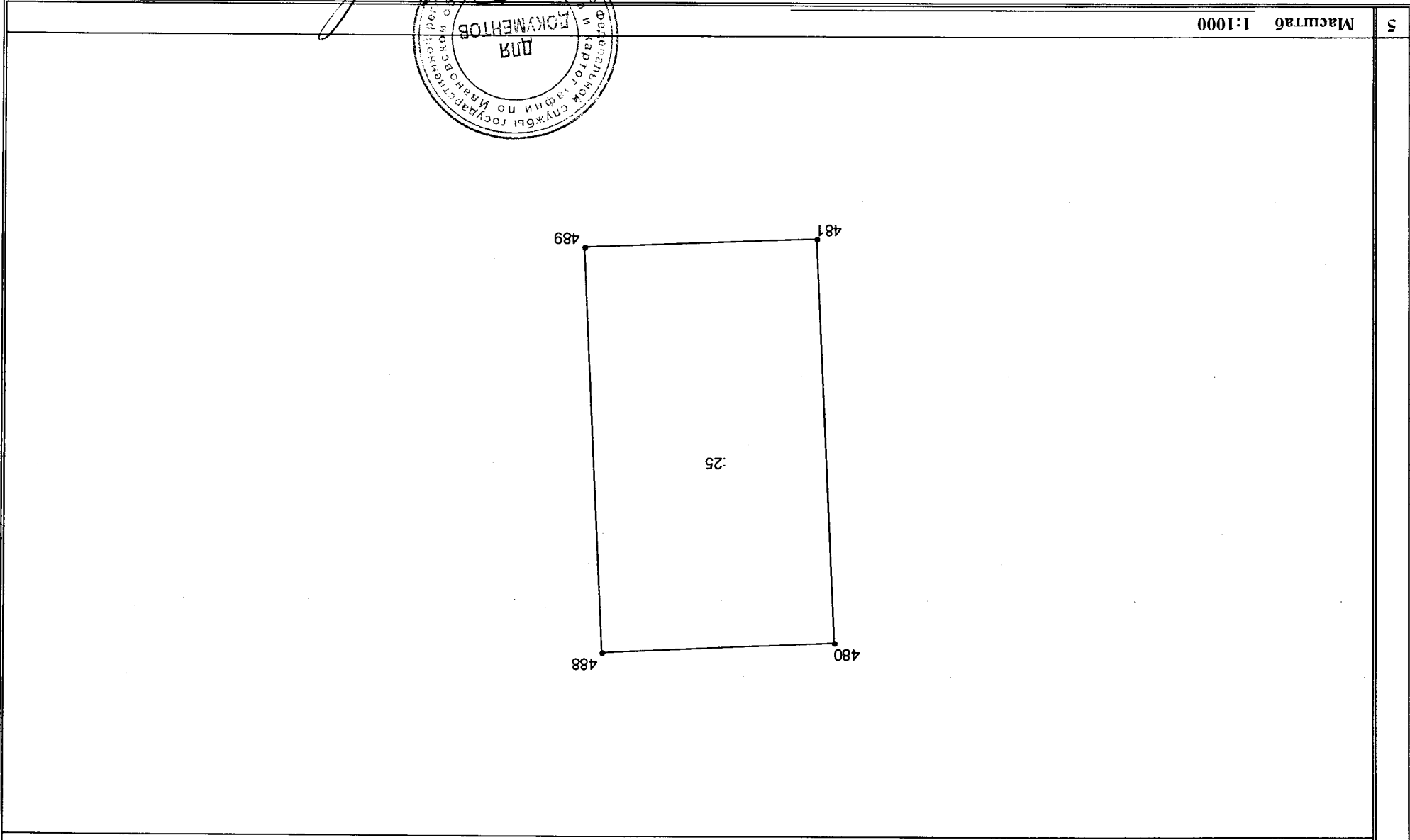
КАДАСТРОВАЯ ВЫПИСКА О ЗЕМЕЛЬНОМ УЧАСТКЕ (выписка из государственного кадастра недвижимости)

КВ.2

18.06.2010 № 24/10-18113

1	Кадастровый номер	37:24:020506:25	2	Лист №	2	3	Всего листов	2
---	-------------------	-----------------	---	--------	---	---	--------------	---

4 План (чертеж, схема) земельного участка



5 Масштаб 1:1000



Влодина Т.В.
(инициалы, фамилия)

(наименование должности)

СПЕЦИАЛИСТ-ЭКСПЕРТ

Отдел кадастрового учета и кадастровой оценки недвижимости Управления Росреестра по Ивановской области

(полное наименование органа кадастрового учета, осуществляющего государственный кадастровый учет земельных участков на территории соответствующего кадастрового округа)

КАДАСТРОВАЯ ВЫПИСКА О ЗЕМЕЛЬНОМ УЧАСТКЕ (выписка из государственного кадастра недвижимости)


КВ.1

18.06.2010 № 24/10-18113

1	Кадастровый номер <u>37:24:020506:25</u>		2	Лист № <u>1</u>	3	Всего листов <u>2</u>	
Общие сведения							
4	Предыдущие номера: <u>(У37:24:02 05 06:0008)</u>						
5	-					6	Дата внесения номера в государственный кадастр недвижимости: <u>09.06.2006</u>
7	Местоположение: <u>обл. Ивановская, г. Иваново, ул. Генерала Горбатова, дом 13</u>						
8	Категория земель:						
8.1	Земли сельскохозяйственного назначения	Земли населенных пунктов	Земли промышленности, энергетики, транспорта, связи, радиовещания, телевидения, информатики, земли для обеспечения космической деятельности, земли обороны, безопасности и земли иного специального назначения	Земли особо охраняемых территорий и объектов	Земли лесного фонда	Земли водного фонда	Земли запаса
8.2	-	весь	-	-	-	-	-
9	Разрешенное использование/назначение: <u>для многоквартирного жилого дома</u>						
10	Фактическое использование /характеристика деятельности/: -						
11	Площадь: <u>3238±20 кв.м.</u>	12	Кадастровая стоимость (руб.): <u>6846168.16</u>	13	Удельный показатель кадастровой стоимости (руб/м ²): <u>2114.32</u>	14	Система координат: <u>Местная</u>
15	Сведения о правах:						
	Вид права		Правообладатель			Особые отметки	
	Общая долевая собственность		Собственники помещений многоквартирного дома			Размер доли: доля в праве пропорциональна размеру общей площади помещения, п.2 ст.16 Федерального закона "О введении в действие Жилищного кодекса Российской Федерации" от 29.12.2004 № 189-ФЗ	
16	Особые отметки: <u>Кадастровый номер 37:24:020506:25 равнозначен кадастровому номеру 37:24:02 05 06:0025</u>						
17	Характер сведений ГКН (статус записи о земельном участке) -						
18	Дополнительные сведения	18.1	-	18.2	-	18.3	-

специалист-эксперт

(наименование должности)



М.П.

(подпись)

Вдовина Т.В.

(инициалы, фамилия)