

ПРОЕКТ УТВЕРЖДЕНИЯ

Ивановская область, г. Иваново  
Муниципальное образование «Город Иваново»

*[Handwritten signature]*

А.В. Захаров

11

2006 г.

*исправленному  
вернуть  
08.02.07*

Ивановская область, г. Иваново  
Муниципальное образование «Город Иваново»

*[Handwritten signature]*

М.А. Кудряшова

2006 г.

ПРОЕКТ СОГЛАСОВАНИЯ

Ивановская область, г. Иваново  
Муниципальное образование «Город Иваново»

*[Handwritten signature]*

Н.В. Бусова

2006 г.

Директор МУП «Центр»

*[Handwritten signature]*


Т.А. Набатова

2006 г.

1:500  
1:1000  
1:2000  
1:5000  
1:10000  
1:20000  
1:50000  
1:100000  
1:200000  
1:500000  
1:1000000

СЛОВНЫЕ ОБОЗНАЧЕНИЯ:  
граница земельного участка  
граница ранее отведенного земельного участка

Составила



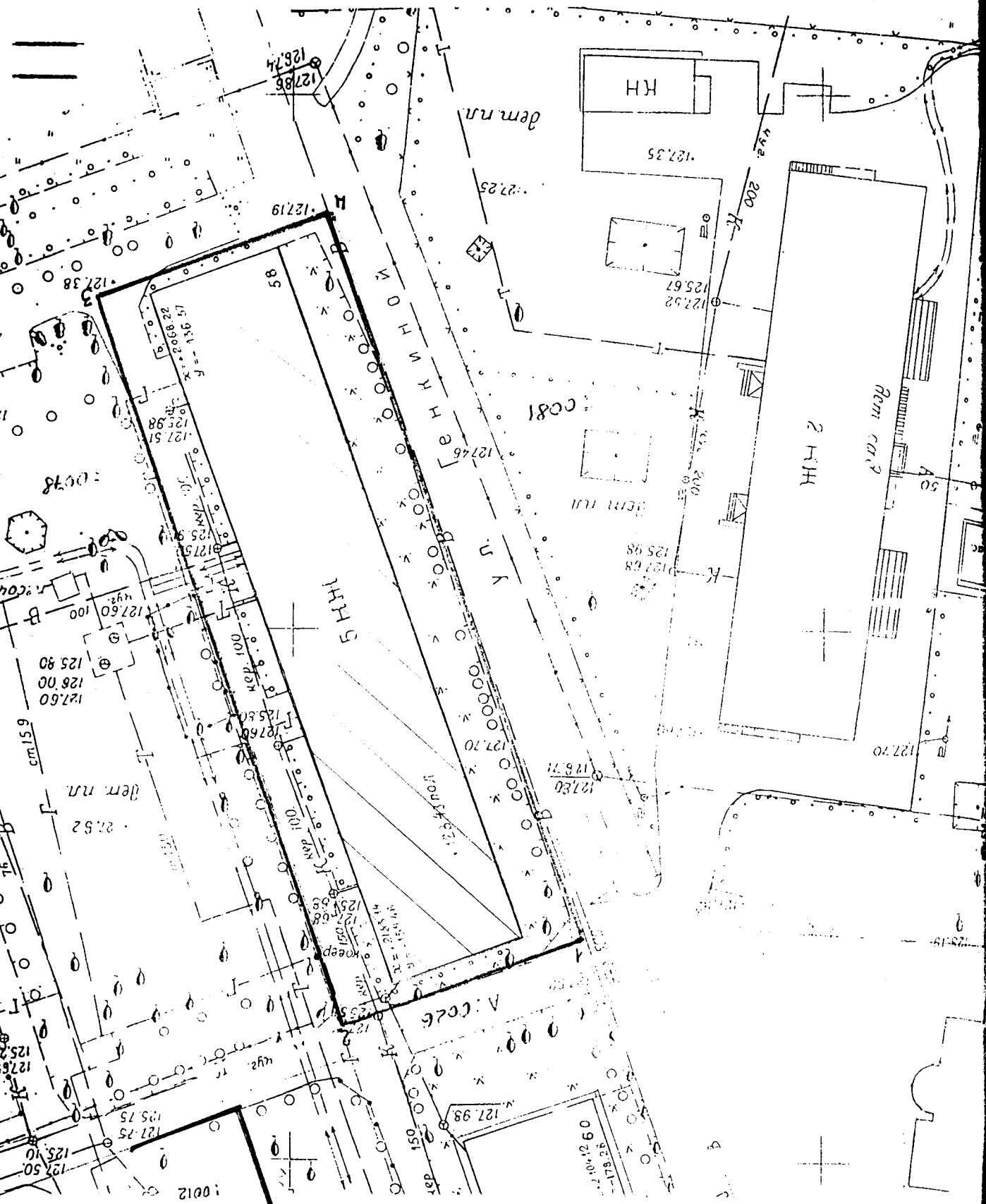
Г.Д. Тулупова

**ПРОЕКТ ГРАНИЦ ЗЕМЕЛЬНОГО УЧАСТКА**

Кадастровый номер 37:24:02 01 22:0027

Местоположение: Ивановская обл., г. Иваново, ул. Генкиной, д. 58  
(многоквартирный жилой дом)

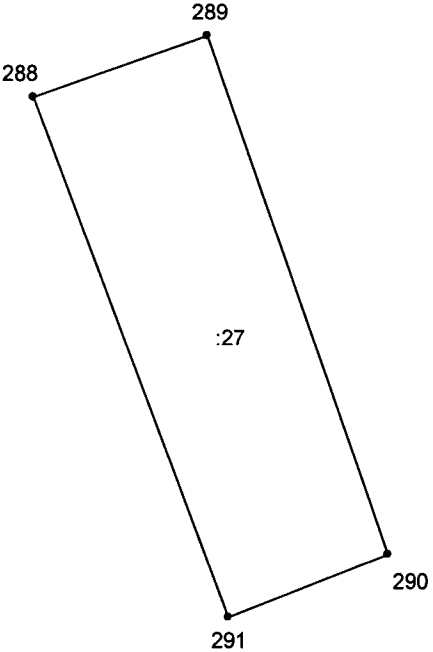
Масштаб 1:500



КАДАСТРОВАЯ ВЫПИСКА О ЗЕМЕЛЬНОМ УЧАСТКЕ (выписка из государственного кадастра недвижимости)

КВ.2

07.01.2008 № 24/08-13160

1	Кадастровый номер <u>37:24:020122:27</u>	2 Лист № <u>2</u>	3 Всего листов <u>2</u>
4	План (чертеж, схема) земельного участка		
			
5	Масштаб <u>1:1000</u>		



Условные знаки:

Начальник отдела \_\_\_\_\_  
(наименование должности)

\_\_\_\_\_ (подпись)

Трухин В.П.  
(инициалы, фамилия)

**Территориальный отдел №9 Управления Роснедвижимости по Ивановской области**

(полное наименование органа кадастрового учета, осуществляющего государственный кадастровый учет земельных участков на территории соответствующего кадастрового округа)

**КАДАСТРОВАЯ ВЫПИСКА О ЗЕМЕЛЬНОМ УЧАСТКЕ (выписка из государственного кадастра недвижимости)**

**КВ.1**

07.08.2008 № 2/102-13165

1	Кадастровый номер <b>37:24:020122:27</b>		2	Лист № <b>1</b>	3	Всего листов <b>2</b>			
<b>Общие сведения</b>									
4	Предыдущие номера: <b>(У37:24:02 01 22:0010)</b>								
5	-					6	Дата внесения номера в государственный кадастр недвижимости: <b>15.03.2005</b>		
7	Местоположение: <b>обл. Ивановская, г. Иваново, ул. Генкиной, дом 58</b>								
8	Категория земель:								
8.1	Земли сельскохозяйственного назначения	Земли населенных пунктов	Земли промышленности, энергетики, транспорта, связи, радиовещания, телевидения, информатики, земли для обеспечения космической деятельности, земли обороны, безопасности и земли иного специального назначения		Земли особо охраняемых территорий и объектов	Земли лесного фонда	Земли водного фонда	Земли запаса	Категория не установлена
8.2	-	весь	-		-	-	-	-	-
9	Разрешенное использование/назначение: <b>жилой дом</b>								
10	Фактическое использование /характеристика деятельности/: -								
11	Площадь: <b>1694±14 кв.м.</b>	12	Кадастровая стоимость (руб.): <b>5986104,74</b>	13	Удельный показатель кадастровой стоимости (руб/м <sup>2</sup> ): <b>3533,71</b>	14	Система координат: <b>Местная</b>		
15	Сведения о правах:								
Вид права			Правообладатель			Особые отметки			
Общая долевая собственность			Собственники помещений многоквартирного дома			п.2 ст.16 Федерального закона "О введении в действие Жилищного кодекса Российской Федерации" от 29.12.2004 № 189-ФЗ			
16	Особые отметки: <b>Кадастровый номер 37:24:020122:27 равнозначен кадастровому номеру 37:24:02 01 22:0027.</b>								
17	Характер сведений ГКН (статус записи о земельном участке) -								
18	Дополнительные сведения		18.1	-					
			18.2	-					
			18.3	-					

Начальник отдела

(наименование должности)



М.П. (Подпись)

Трухин В.П.

(инициалы, фамилия)