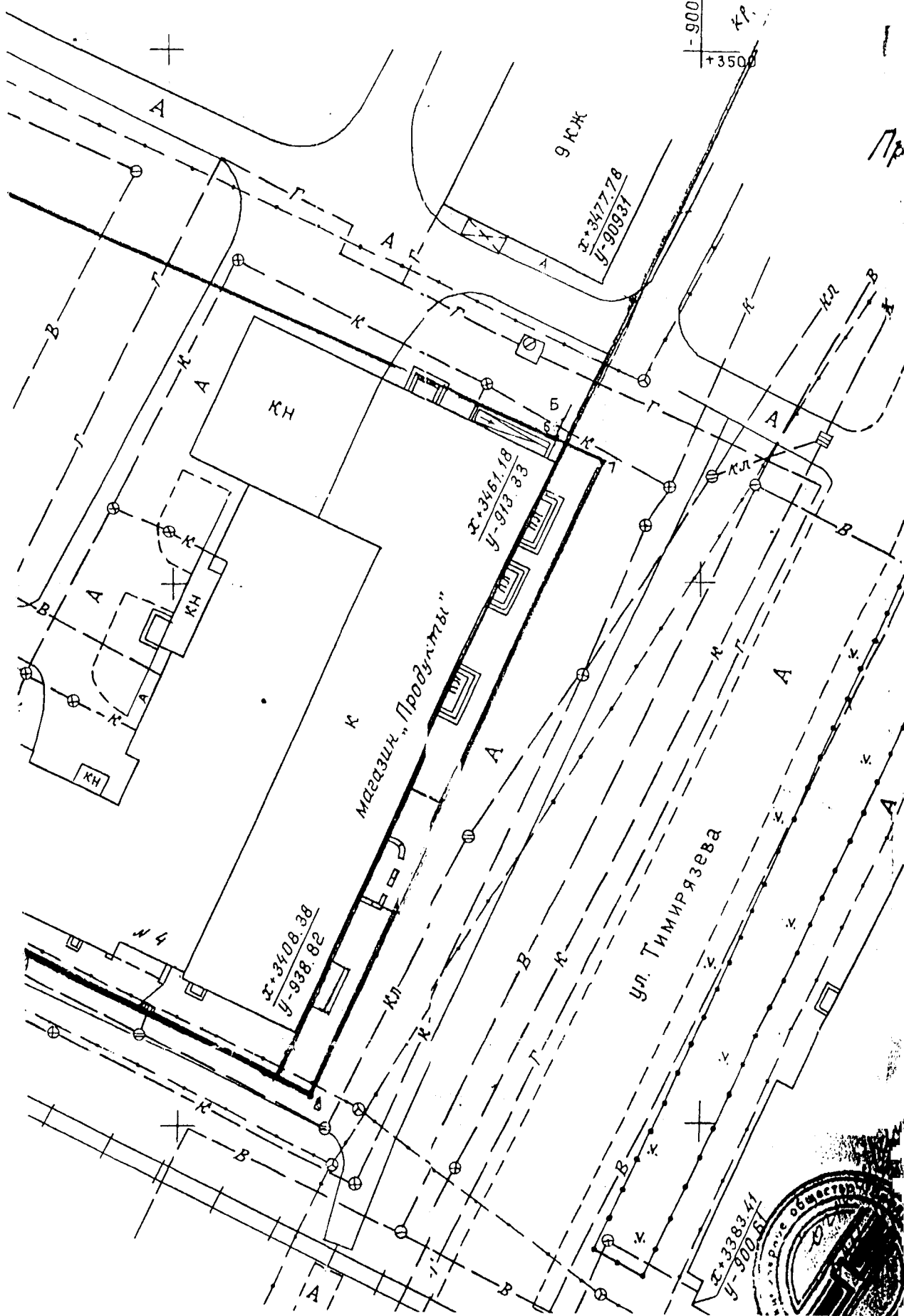


Ул. Гайд

кр. линия

-900
+350



9 КЖ

к. 347778
у. 90931

КН

к. 346118
у. 91383

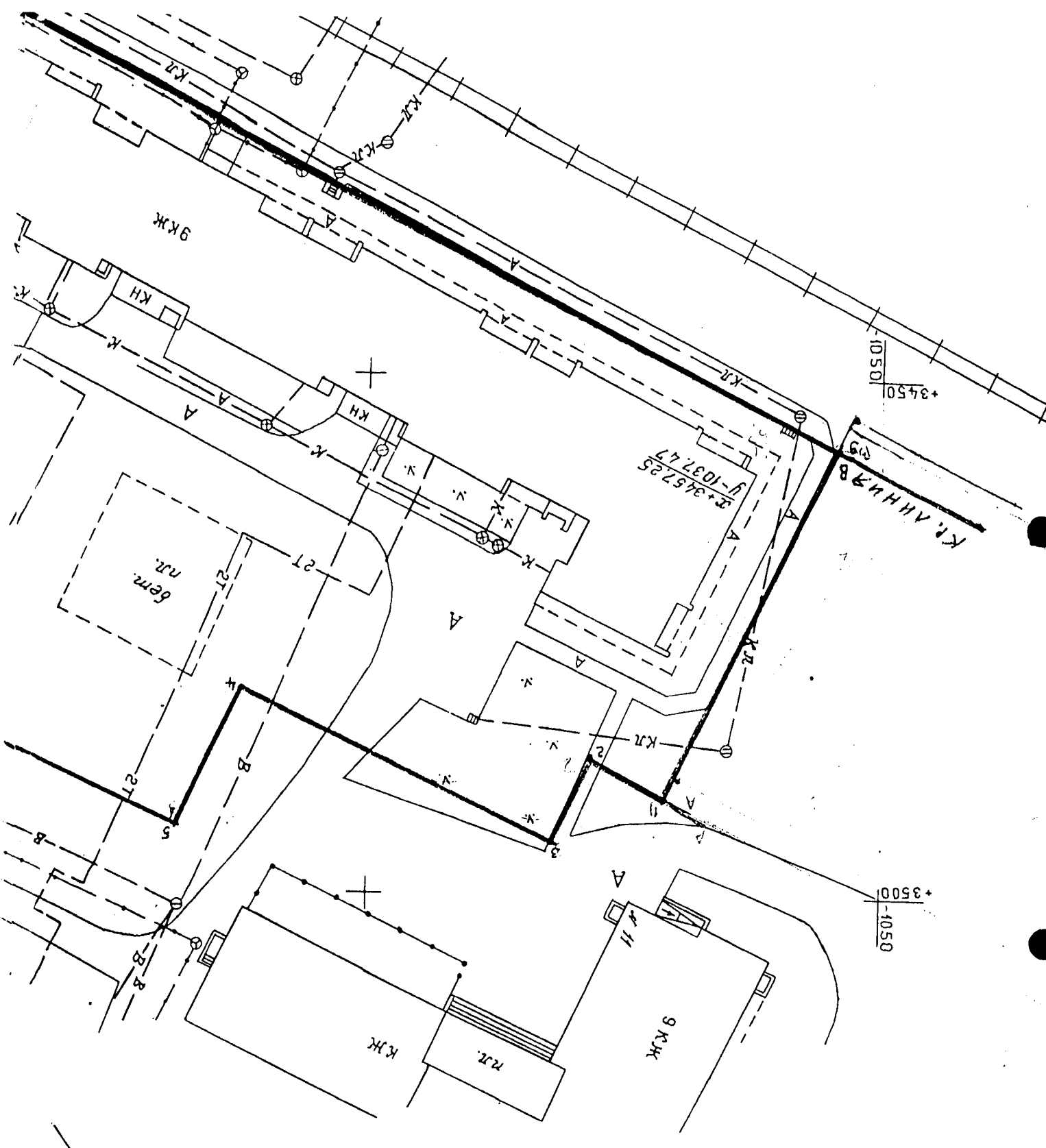
магазин "Продукты"

к. 340836
у. 93882

Ул. Тимирязева

к. 338341
у. 90931







Работу выполнил чертёжник усмановлевский спан
 ж-б 1:500

Топографический план

15.01.2009г. № 24/09-325

1	Кадастровый номер 37:24:020184:7	2	Лист № 3	3	Всего листов 3
---	----------------------------------	---	----------	---	----------------

Сведения о частях земельного участка и обременениях					
№ п/п	Учетный номер части	Площадь (м ²)	Характеристика	Лица, в пользу которых установлены обременения	1
1	2	3	4	5	6
1	1	4936	Аренда земли	МПЖХ	7
2	2	1946	Аренда земли	ЗАО Продукты "Торговая Лига"	8



(подпись)

(инициалы, фамилия)

Бабаев А.В.

(наименование должности)

И.О. зам.начальника отдела


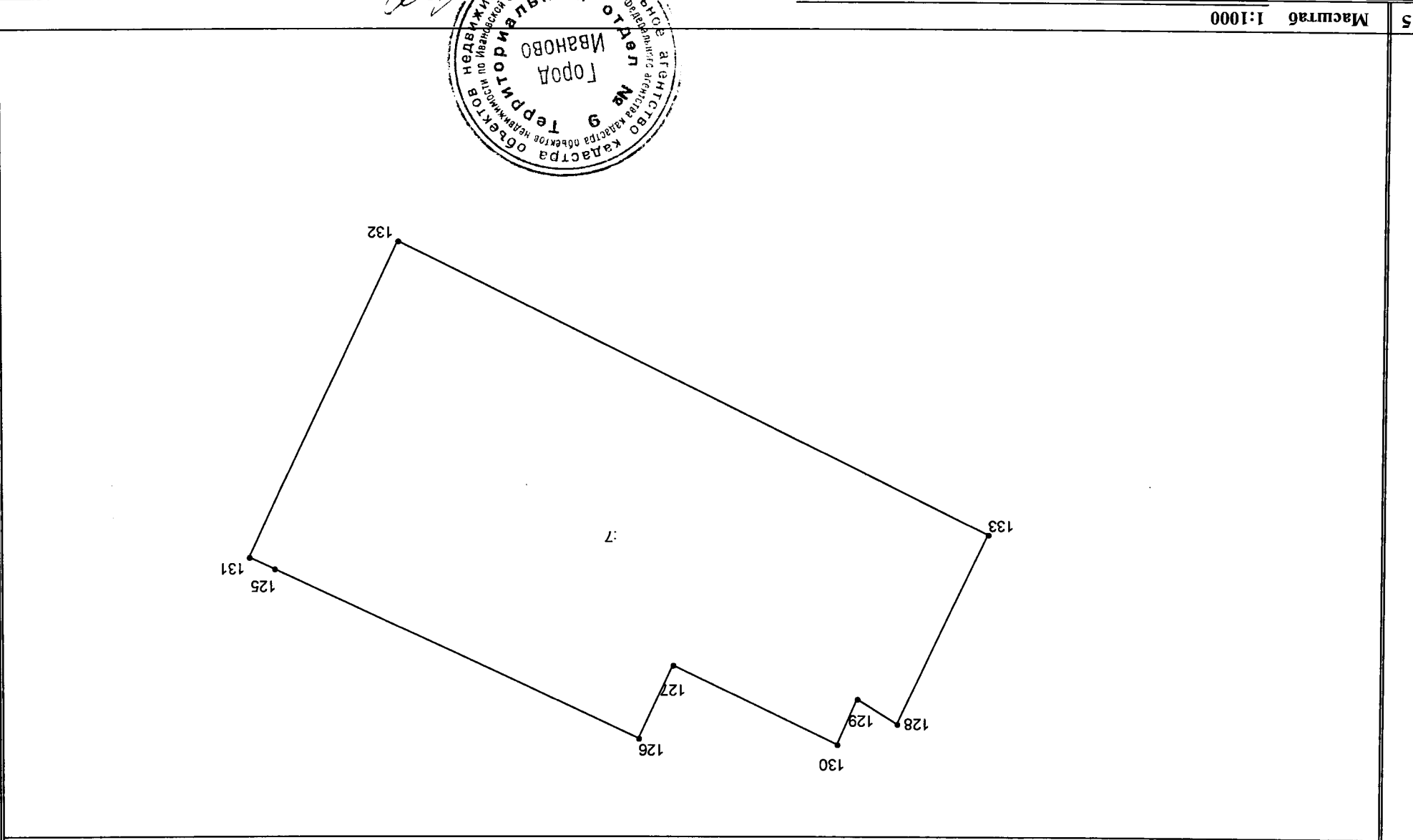
КАДАСТРОВАЯ ВЫПИСКА О ЗЕМЕЛЬНОМ УЧАСТКЕ (выписка из государственного кадастра недвижимости)

КВ.2

15.01.2009, № 24/09 - 3/25

1	Кадастровый номер	37:24:020184:7
2	Лист №	2
3	Всего листов	3

4 План (чертеж, схема) земельного участка



Бабаев А.В.
(инициалы, фамилия)

(подпись)

(наименование должности)

И.О. зам.начальника отдела

5 Масштаб 1:1000

Территориальный отдел №9 Управления Роснедвижимости по Ивановской области

(полное наименование органа кадастрового учета, осуществляющего государственный кадастровый учет земельных участков на территории соответствующего кадастрового округа)

КАДАСТРОВАЯ ВЫПИСКА О ЗЕМЕЛЬНОМ УЧАСТКЕ (выписка из государственного кадастра недвижимости)


КВ.1

15.01.2009, № 24/09-325

1	Кадастровый номер <u>37:24:020184:7</u>	2	Лист № <u>1</u>	3	Всего листов <u>3</u>			
Общие сведения								
4	Предыдущие номера: -							
5	-				6	Дата внесения номера в государственный кадастр недвижимости: <u>16.12.1996</u>		
7	Местоположение: <u>обл. Ивановская, г. Иваново, ул. Гагарина, дом 4</u>							
8	Категория земель:							
8.1	Земли сельскохозяйственного назначения	Земли населенных пунктов	Земли промышленности, энергетики, транспорта, связи, радиовещания, телевидения, информатики, земли для обеспечения космической деятельности, земли обороны, безопасности и земли иного специального назначения	Земли особо охраняемых территорий и объектов	Земли лесного фонда	Земли водного фонда	Земли запаса	Категория не установлена
8.2	-	весь	-	-	-	-	-	-
9	Разрешенное использование/назначение: <u>жилой дом</u>							
10	Фактическое использование /характеристика деятельности/: -							
11	Площадь: <u>6882 кв.м.</u>	12	Кадастровая стоимость (руб.): <u>17827958.64</u>	13	Удельный показатель кадастровой стоимости (руб/м ²): <u>2590.52</u>	14	Система координат: <u>Местная</u>	
15	Сведения о правах: <u>Сведения о регистрации прав отсутствуют</u>							
16	Особые отметки: -							
17	Характер сведений ГКН (статус записи о земельном участке) -							
18	Дополнительные сведения	18.1	-					
		18.2	-					
		18.3	-					

и.о. зам.начальника отдела

(наименование должности)



(подпись)

Бабаев А.В.

(инициалы, фамилия)