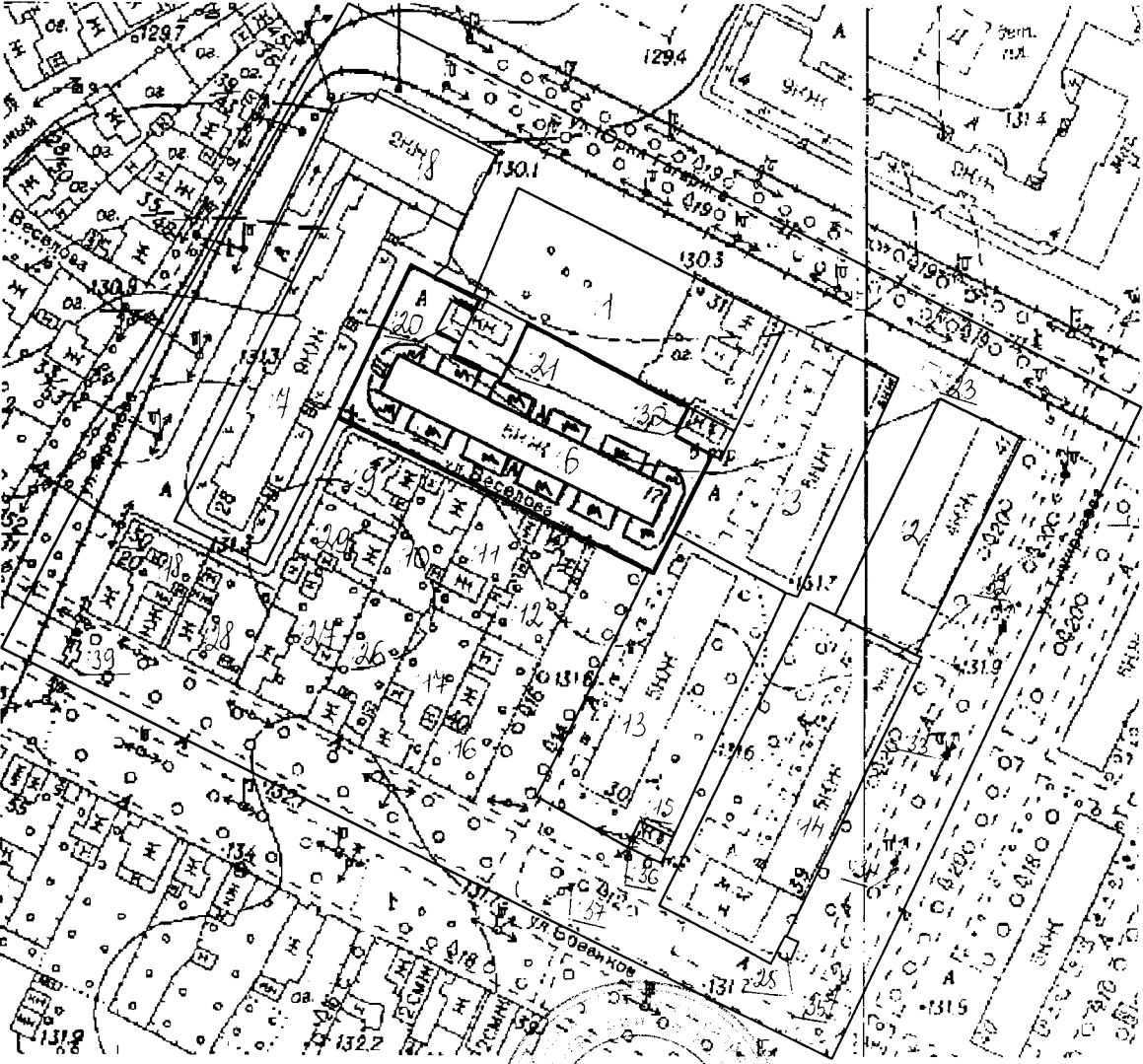



01.07.2010 № 24/10-19340

1	Кадастровый номер кадастрового квартала <u>37:24:020169</u>	2	Лист № <u>7</u>	3	Всего листов <u>7</u>
4	План размещения земельных участков, входящих в состав кадастрового квартала				
					
5	Масштаб <u>1:2000</u>				

специалист-эксперт

(наименование должности)



М.П. (подпись)

Вдовина Т.В.


(инициалы, фамилия)

КАДАСТРОВЫЙ ПЛАН ТЕРРИТОРИИ (выписка из государственного кадастра недвижимости)

01.07.2010 № 24/10-19340

1	Кадастровый номер кадастрового квартала 37:24:020169							
4	Общие сведения о земельных участках в кадастровом квартале							
№ п/п	Номер земельного участка в кадастровом квартале	Местоположение (адрес)	Категория земель	Разрешенное использование	Площадь	Кадастровая стоимость	Вид вещного права	Обременения
1	2	3	4	5	6	7	8	9
32	:39	обл. Ивановская, г. Иваново, ул. Боевиков, у дома 50/20	Земли населенных пунктов	Под объект рекламы, не являющийся объектом недвижимости	19 кв.м	82.93158 тыс.руб.	Государственная собственность	-

_____ специалист-эксперт
(наименование должности)



Вдовина Т.В.
(инициалы, фамилия)


КАДАСТРОВЫЙ ПЛАН ТЕРРИТОРИИ (выписка из государственного кадастра недвижимости)

01.07.2010 № 24/10-19340

1	Кадастровый номер кадастрового квартала 37:24:020169							
4	Общие сведения о земельных участках в кадастровом квартале							
№ п/п	Номер земельного участка в кадастровом квартале	Местоположение (адрес)	Категория земель	Разрешенное использование	Площадь	Кадастровая стоимость	Вид вещного права	Обременения
1	2	3	4	5	6	7	8	9
22	:27	обл. Ивановская, г. Иваново, ул. Боевиков, дом 46	Земли населенных пунктов	Индивидуальное жилищное строительство	861 кв.м	355.78242 тыс.руб.	Государственная собственность	-
23	:28	обл. Ивановская, г. Иваново, ул. Боевиков, дом 48	Земли населенных пунктов	Индивидуальное жилищное строительство	1118 кв.м	461.97996 тыс.руб.	Государственная собственность	-
24	:29	обл. Ивановская, г. Иваново, ул. Веселова, дом 47-А	Земли населенных пунктов	Индивидуальное жилищное строительство	476 кв.м	194.98864 тыс.руб.	Государственная собственность	-
25	:30	обл. Ивановская, г. Иваново, ул. Гагарина, рядом с домовладением 17	Земли населенных пунктов	для трансформаторной подстанции	115 ± 3 кв.м	55.7244 тыс.руб.	собственность	Аренда земельного участка
26	:32 (входит в единое землепользование 37:24:000000:119)	обл. Ивановская, г. Иваново	Земли населенных пунктов	Для размещения опор ЛЭП уличного освещения "Каскад 85"	1 кв.м	1.60919 тыс.руб.	Государственная собственность	-
27	:33 (входит в единое землепользование 37:24:000000:119)	обл. Ивановская, г. Иваново	Земли населенных пунктов	Для размещения опор ЛЭП уличного освещения "Каскад 85"	1 кв.м	0.48456 тыс.руб.	Государственная собственность	-
28	:34 (входит в единое землепользование 37:24:000000:119)	обл. Ивановская, г. Иваново	Земли населенных пунктов	Для размещения опор ЛЭП уличного освещения "Каскад 85"	1 кв.м	0.48456 тыс.руб.	Государственная собственность	-
29	:35 (входит в единое землепользование 37:24:000000:119)	обл. Ивановская, г. Иваново	Земли населенных пунктов	Для размещения опор ЛЭП уличного освещения "Каскад 85"	1 кв.м	0.48456 тыс.руб.	Государственная собственность	-
30	:36 (входит в единое землепользование 37:24:000000:119)	обл. Ивановская, г. Иваново	Земли населенных пунктов	Для размещения опор ЛЭП уличного освещения "Каскад 85"	1 кв.м	0.48456 тыс.руб.	Государственная собственность	-
31	:37 (входит в единое землепользование 37:24:000000:119)	обл. Ивановская, г. Иваново	Земли населенных пунктов	Для размещения опор ЛЭП уличного освещения "Каскад 85"	1 кв.м	0.48456 тыс.руб.	Государственная собственность	-

специалист-эксперт

(наименование должности)



Вдовина Т.В.

(инициалы, фамилия)

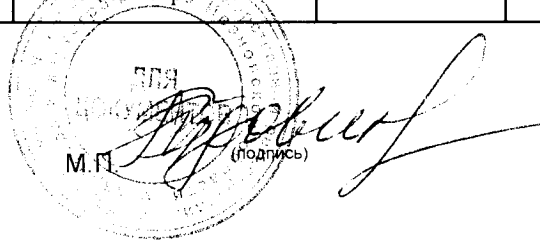
КАДАСТРОВЫЙ ПЛАН ТЕРРИТОРИИ (выписка из государственного кадастра недвижимости)

01.07.2010 № 24/10-19340

1 Кадастровый номер кадастрового квартала 37:24:020169								
4 Общие сведения о земельных участках в кадастровом квартале								
№ п/п	Номер земельного участка в кадастровом квартале	Местоположение (адрес)	Категория земель	Разрешенное использование	Площадь	Кадастровая стоимость	Вид вещного права	Обременения
1	2	3	4	5	6	7	8	9
13	:15	обл. Ивановская, г. Иваново, ул. Боевиков, рядом с домовладением № 30	Земли населенных пунктов	для трансформаторной подстанции	78 ± 2 кв.м	37.79568 тыс.руб.	собственность	Аренда земли
14	:16	обл. Ивановская, г. Иваново, ул. Боевиков, дом 40	Земли населенных пунктов	Индивидуальное жилищное строительство	680 кв.м	280.9896 тыс.руб.	Государственная собственность	-
15	:17	обл. Ивановская, г. Иваново, ул. Боевиков, дом 42	Земли населенных пунктов	Индивидуальное жилищное строительство	794 кв.м	328.09668 тыс.руб.	Государственная собственность	-
16	:18	обл. Ивановская, г. Иваново, ул. Боевиков, 50/20	Земли населенных пунктов	индивидуальное жилищное строительство	567 кв.м	234.29574 тыс.руб.	Государственная собственность	Аренда земли
17	:20	обл. Ивановская, г. Иваново, ул. Фролова, 28	Земли населенных пунктов	насосная станция	61 кв.м	119.7552 тыс.руб.	Государственная собственность	Аренда земли
18	:21	обл. Ивановская, г. Иваново, ул. Фролова, 28	Земли населенных пунктов	тепловой пункт	234 кв.м	459.75384 тыс.руб.	Государственная собственность	Аренда
19	:23	обл. Ивановская, г. Иваново, ул. Гагарина	Земли населенных пунктов	гараж	30 кв.м	48.6999 тыс.руб.	Государственная собственность	Аренда земли
20	:25	обл. Ивановская, г. Иваново, ул. Боевиков, у домов № 30	Земли населенных пунктов	торговый павильон	21 кв.м	91.66122 тыс.руб.	Государственная собственность	-
21	:26	обл. Ивановская, г. Иваново, ул. Боевиков, дом 44	Земли населенных пунктов	Индивидуальное жилищное строительство	600 кв.м	247.932 тыс.руб.	Государственная собственность	-

специалист-эксперт

(наименование должности)



Вдовина Т.В.

(инициалы, фамилия)


КАДАСТРОВЫЙ ПЛАН ТЕРРИТОРИИ (выписка из государственного кадастра недвижимости)

01.07.2010 № 24/10-19340

1 Кадастровый номер кадастрового квартала 37:24:020169								
4 Общие сведения о земельных участках в кадастровом квартале								
№ п/п	Номер земельного участка в кадастровом квартале	Местоположение (адрес)	Категория земель	Разрешенное использование	Площадь	Кадастровая стоимость	Вид вещного права	Обременения
1	2	3	4	5	6	7	8	9
6	:8	обл. Ивановская, г. Иваново, ул. Фролова	Земли населенных пунктов	гаражи кооперативные	1328 кв.м	2142.728 тыс.руб.	Государственная собственность	Аренда земли
7	:9	обл. Ивановская, г. Иваново, ул. Веселова, дом 47	Земли населенных пунктов	Индивидуальное жилищное строительство	334 кв.м	136.81976 тыс.руб.	Государственная собственность	-
8	:10	обл. Ивановская, г. Иваново, ул. Веселова, дом 45	Земли населенных пунктов	Индивидуальное жилищное строительство	559 кв.м	228.98876 тыс.руб.	Государственная собственность	-
9	:11	обл. Ивановская, г. Иваново, ул. Веселова, дом 43	Земли населенных пунктов	Индивидуальное жилищное строительство	417 кв.м	170.81988 тыс.руб.	Государственная собственность	-
10	:12	обл. Ивановская, г. Иваново, ул. Веселова, дом 41	Земли населенных пунктов	Индивидуальное жилищное строительство	538 кв.м	220.38632 тыс.руб.	Государственная собственность	-
11	:13	обл. Ивановская, г. Иваново, ул. Боевиков, дом 30	Земли населенных пунктов	для многоквартирного жилого дома	2802 ± 19 кв.м	7060.1994 тыс.руб.	Общая долевая собственность доля в праве пропорциональна размеру общей площади помещения	-
12	:14	обл. Ивановская, г. Иваново, ул. Тимирязева, дом 39	Земли населенных пунктов	для многоквартирного жилого дома	3065 ± 19 кв.м	7771.2462 тыс.руб.	Общая долевая собственность доля в праве пропорциональна размеру общей площади помещения	-

специалист-эксперт

(наименование должности)



Вдовина Т.В.

(инициалы, фамилия)


КАДАСТРОВЫЙ ПЛАН ТЕРРИТОРИИ (выписка из государственного кадастра недвижимости)

01.07.2010 № 24/10-19340

1 Кадастровый номер кадастрового квартала 37:24:020169								
4 Общие сведения о земельных участках в кадастровом квартале								
№ п/п	Номер земельного участка в кадастровом квартале	Местоположение (адрес)	Категория земель	Разрешенное использование	Площадь	Кадастровая стоимость	Вид вещного права	Обременения
1	2	3	4	5	6	7	8	9
1	:1	обл. Ивановская, г. Иваново, ул. Гагарина	Земли населенных пунктов	105-ти квартирный жилой дом	2463 кв.м	6143.92887 тыс.руб.	Государственная собственность	Аренда земли
2	:2	обл. Ивановская, г. Иваново, ул. Тимирязева, дом 43	Земли населенных пунктов	жилые дома	1570 кв.м	3965.07832 тыс.руб.	Общая долевая собственность Доля в праве пропорциональна размеру общей площади помещения	-
3	:3	обл. Ивановская, г. Иваново, ул. Гагарина, дом 15	Земли населенных пунктов	для многоквартирного жилого дома	2243 ± 17 кв.м	5598.93174 тыс.руб.	Общая долевая собственность доля в праве пропорциональна размеру общей площади помещения	-
4	:6	обл. Ивановская, г. Иваново, ул. Гагарина, дом 17	Земли населенных пунктов	многоквартирный жилой дом	3864 кв.м	9656.7156 тыс.руб.	Общая долевая собственность доля в праве пропорциональна размеру общей площади помещения	-
5	:7	обл. Ивановская, г. Иваново, ул. Фролова, дом 28	Земли населенных пунктов	многоквартирный жилой дом	2821 кв.м	7019.18399 тыс.руб.	Общая долевая собственность доля в праве пропорциональна размеру общей площади помещения	-

специалист-эксперт

(наименование должности)



М.П.

(подпись)

Вдовина Т.В.

(инициалы, фамилия)

Отдел кадастрового учета и кадастровой оценки недвижимости Управления Росреестра по Ивановской области

(полное наименование органа кадастрового учета, осуществляющего государственный кадастровый учет земельных участков на территории соответствующего кадастрового округа)

КАДАСТРОВЫЙ ПЛАН ТЕРРИТОРИИ (выписка из государственного кадастра недвижимости)


КПТ.1

01.07.2010 № 24/10-19340

1	Кадастровый номер кадастрового квартала	37:24:020169	2	Лист № <u>1</u>	3	Всего листов <u>7</u>
4	Площадь кадастрового квартала	4.7 га				
5	Состав кадастрового плана территории:	Листов	Имя файла	Размер		
	Раздел "Общие сведения о земельных участках в кадастровом квартале"	5				
	Раздел "План (чертеж, схема) земельных участков, расположенных в кадастровом квартале"	1				
6	Особые отметки:	В соответствии с Постановлением государственного органа исполнительной власти РФ от 07.06.1999 № 500-1 квартал, ограничен ориентирами: Граница кадастрового квартала 37:24:020169 проходит: на юго-восток - по оси улицы Юрия Гагарина, далее на юго-запад - по оси улицы Тимирязева, на северо-запад - по оси улицы Боевиков, затем на северо-восток - по оси улицы Фролова.				

специалист-эксперт

(наименование должности)



Вдовина Т.В.

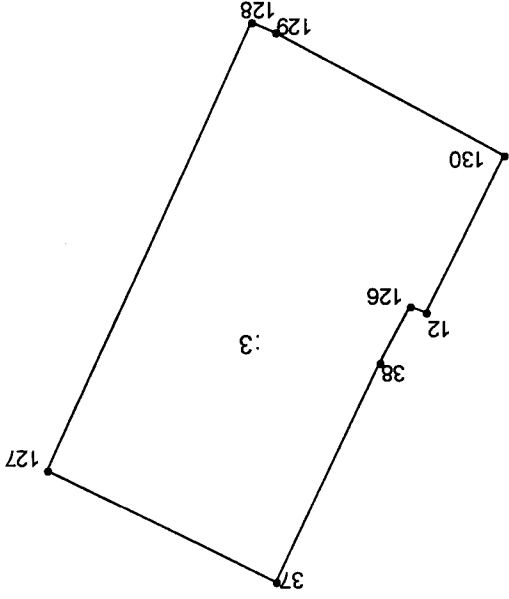
(инициалы, фамилия)

КАДАСТРОВАЯ ВЫПИСКА О ЗЕМЕЛЬНОМ УЧАСТКЕ (выписка из государственного кадастра недвижимости) КВ.2

15.06.2010 № 24/10-17632

1	Кадастровый номер	37:24:020169:3
2	Лист №	2
3	Всего листов	2

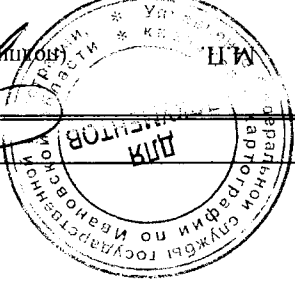
4 План (черт.-элем.) земельного участка



5 Масштаб 1:1000

Начальник отдела

(наименование должности)



(подпись)

Герасимова Т.Н.
(инициалы, фамилия)

Отдел кадастрового учета и кадастровой оценки недвижимости Управления Росреестра по Ивановской области

(полное наименование органа кадастрового учета, осуществляющего государственный кадастровый учет земельных участков на территории соответствующего кадастрового округа)

КАДАСТРОВАЯ ВЫПИСКА О ЗЕМЕЛЬНОМ УЧАСТКЕ (выписка из государственного кадастра недвижимости)


КВ.1

15.06.2010 № 24/10-17632

1	Кадастровый номер <u>37:24:020169:3</u>		2	Лист № <u>1</u>		3	Всего листов <u>2</u>			
Общие сведения										
4	Предыдущие номера: -									
5	-					6	Дата внесения номера в государственный кадастр недвижимости: <u>24.03.1994</u>			
7	Местоположение: <u>обл. Ивановская, г. Иваново, ул. Гагарина, дом 15</u>									
8	Категория земель:									
8.1	Земли сельскохозяйственного назначения	Земли населенных пунктов	Земли промышленности, энергетики, транспорта, связи, радиовещания, телевидения, информатики, земли для обеспечения космической деятельности, земли обороны, безопасности и земли иного специального назначения			Земли особо охраняемых территорий и объектов	Земли лесного фонда	Земли водного фонда	Земли запаса	Категория не установлена
8.2	-	весь	-	-	-	-	-	-	-	-
9	Разрешенное использование/назначение: <u>для многоквартирного жилого дома</u>									
10	Фактическое использование /характеристика деятельности/: -									
11	Площадь: <u>2243±17 кв.м.</u>	12	Кадастровая стоимость (руб.): <u>5598931.74</u>	13	Удельный показатель кадастровой стоимости (руб/м ²): <u>2496.18</u>	14	Система координат: <u>Местная</u>			
15	Сведения о правах:									
Вид права			Правообладатель			Особые отметки				
Общая долевая собственность			Собственники помещений многоквартирного дома			Размер доли: доля в праве пропорциональна размеру общей площади помещения, п.2 ст.16 Федерального закона "О введении в действие Жилищного кодекса Российской Федерации" от 29.12.2004 № 189-ФЗ				
16	Особые отметки: <u>Кадастровый номер 37:24:020169:3 равнозначен кадастровому номеру 37:24:02 01 69:0003</u>									
17	Характер сведений ГКН (статус записи о земельном участке) -									
18	Дополнительные сведения	18.1	-							
		18.2	-							
		18.3	-							

Начальник отдела

(наименование должности)



(подпись)

Герасимова Т.Н.

(инициалы, фамилия)