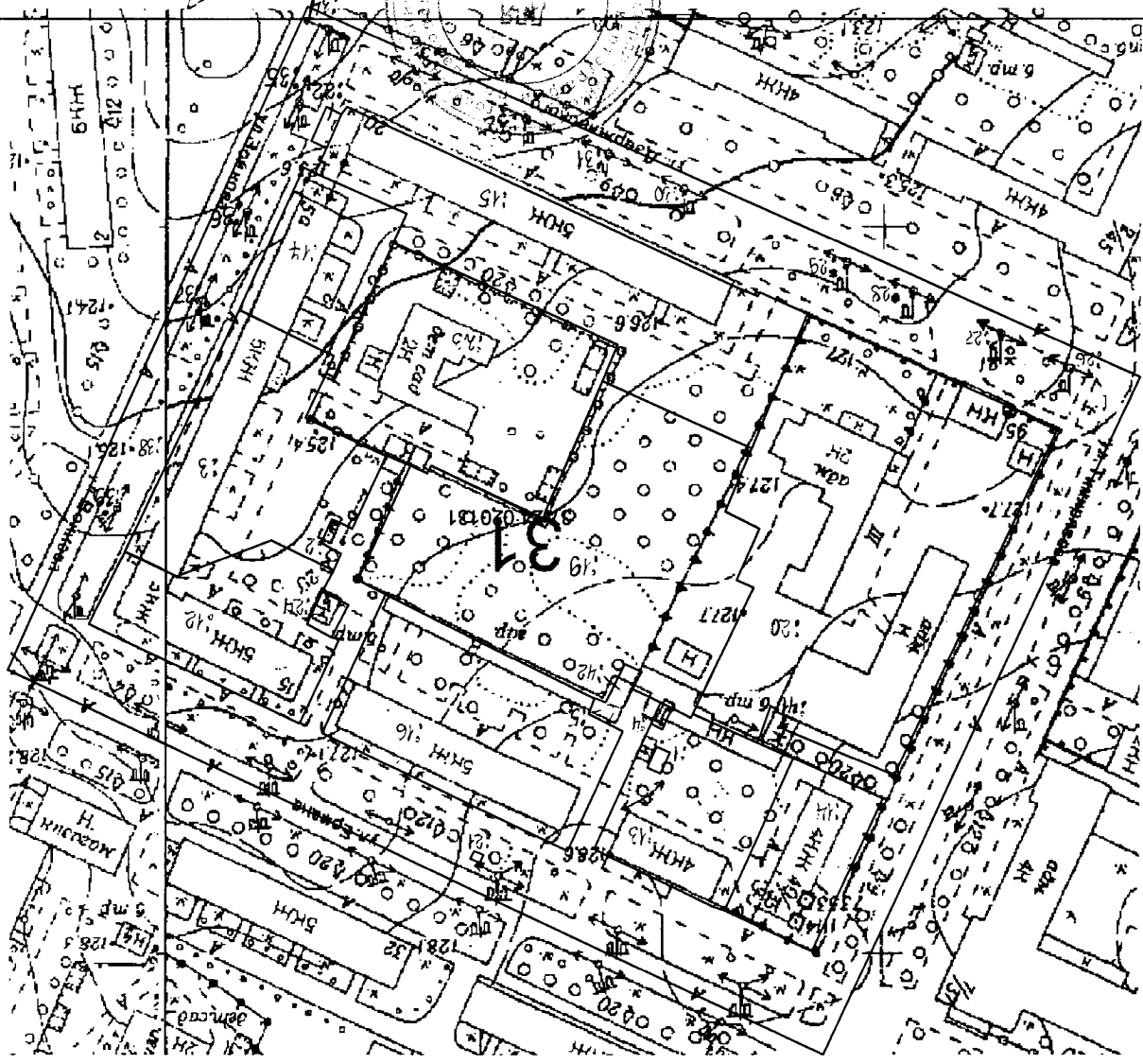


1	Кадастровый номер кадастрового квартала 37:24:020131	2	Лист № 6	3	Всего листов 6
---	--	---	----------	---	----------------

4	План размещения земельных участков, входящих в состав кадастрового квартала
---	---



5 Масштаб 1:2000

специалист-эксперт

(наименование должности)

(подпись)

Вдовина Т.В.

(инициалы, фамилия)

КАДАСТРОВЫЙ ПЛАН ТЕРРИТОРИИ (выписка из государственного кадастра недвижимости)

01.07.2010

№24/10-19330

1	Кадастровый номер кадастрового квартала 37:24:020131							
4	Общие сведения о земельных участках в кадастровом квартале							
№ п/п	Номер земельного участка в кадастровом квартале	Местоположение (адрес)	Категория земель	Разрешенное использование	Площадь	Кадастровая стоимость	Вид вещного права	Обременения
1	2	3	4	5	6	7	8	9
27	:35 (входит в единое землепользование 37:24:000000:119)	обл. Ивановская, г. Иваново	Земли населенных пунктов	Для размещения опор ЛЭП уличного освещения "Каскад 85"	1 кв.м	0.48456 тыс.руб.	Государственная собственность	-
28	:36 (входит в единое землепользование 37:24:000000:119)	обл. Ивановская, г. Иваново	Земли населенных пунктов	Для размещения опор ЛЭП уличного освещения "Каскад 85"	1 кв.м	0.48456 тыс.руб.	Государственная собственность	-
29	:37 (входит в единое землепользование 37:24:000000:119)	обл. Ивановская, г. Иваново	Земли населенных пунктов	Для размещения опор ЛЭП уличного освещения "Каскад 85"	1 кв.м	0.48456 тыс.руб.	Государственная собственность	-
30	:38 (входит в единое землепользование 37:24:000000:119)	обл. Ивановская, г. Иваново	Земли населенных пунктов	Для размещения опор ЛЭП уличного освещения "Каскад 85"	1 кв.м	0.48456 тыс.руб.	Государственная собственность	-
31	:39 (входит в единое землепользование 37:24:000000:119)	обл. Ивановская, г. Иваново	Земли населенных пунктов	Для размещения опор ЛЭП уличного освещения "Каскад 85"	1 кв.м	0.48456 тыс.руб.	Государственная собственность	-
32	:41	обл. Ивановская, г. Иваново, ул. Ермака, рядом с домовладением 33	Земли населенных пунктов	для трансформаторной подстанции	53 кв.м	25.68168 тыс.руб.	собственность 28.12.2009 37-37-01/282/2009-020	-
33	:42	обл. Ивановская, г. Иваново	Земли населенных пунктов	для строительства кирпичного гаража	60 кв.м	101.4876 тыс.руб.	Государственная собственность	-

специалист-эксперт

(наименование должности)



Вдовина Т.В.

(инициалы, фамилия)

КАДАСТРОВЫЙ ПЛАН ТЕРРИТОРИИ (выписка из государственного кадастра недвижимости)

01.07.2010

№24/10-19330

1 Кадастровый номер кадастрового квартала 37:24:020131								
4 Общие сведения о земельных участках в кадастровом квартале								
№ п/п	Номер земельного участка в кадастровом квартале	Местоположение (адрес)	Категория земель	Разрешенное использование	Площадь	Кадастровая стоимость	Вид вещного права	Обременения
1	2	3	4	5	6	7	8	9
17	:24	обл. Ивановская, г. Иваново, ул. Ермака, рядом с домовладением 15	Земли населенных пунктов	для трансформаторной подстанции	79 ± 2 кв.м	38.28024 тыс.руб.	собственность	Аренда земельного участка
18	:26 (входит в единое землепользование 37:24:000000:119)	обл. Ивановская, г. Иваново	Земли населенных пунктов	Для размещения опор ЛЭП уличного освещения "Каскад 85"	1 кв.м	2.06069 тыс.руб.	Государственная собственность	-
19	:27 (входит в единое землепользование 37:24:000000:119)	обл. Ивановская, г. Иваново	Земли населенных пунктов	Для размещения опор ЛЭП уличного освещения "Каскад 85"	1 кв.м	0.48456 тыс.руб.	Государственная собственность	-
20	:28 (входит в единое землепользование 37:24:000000:119)	обл. Ивановская, г. Иваново	Земли населенных пунктов	Для размещения опор ЛЭП уличного освещения "Каскад 85"	1 кв.м	0.48456 тыс.руб.	Государственная собственность	-
21	:29 (входит в единое землепользование 37:24:000000:119)	обл. Ивановская, г. Иваново	Земли населенных пунктов	Для размещения опор ЛЭП уличного освещения "Каскад 85"	1 кв.м	0.48456 тыс.руб.	Государственная собственность	-
22	:30 (входит в единое землепользование 37:24:000000:119)	обл. Ивановская, г. Иваново	Земли населенных пунктов	Для размещения опор ЛЭП уличного освещения "Каскад 85"	1 кв.м	0.48456 тыс.руб.	Государственная собственность	-
23	:31 (входит в единое землепользование 37:24:000000:119)	обл. Ивановская, г. Иваново	Земли населенных пунктов	Для размещения опор ЛЭП уличного освещения "Каскад 85"	1 кв.м	0.48456 тыс.руб.	Государственная собственность	-
24	:32 (входит в единое землепользование 37:24:000000:119)	обл. Ивановская, г. Иваново	Земли населенных пунктов	Для размещения опор ЛЭП уличного освещения "Каскад 85"	1 кв.м	0.48456 тыс.руб.	Государственная собственность	-
25	:33 (входит в единое землепользование 37:24:000000:119)	обл. Ивановская, г. Иваново	Земли населенных пунктов	Для размещения опор ЛЭП уличного освещения "Каскад 85"	1 кв.м	0.48456 тыс.руб.	Государственная собственность	-
26	:34 (входит в единое землепользование 37:24:000000:119)	обл. Ивановская, г. Иваново	Земли населенных пунктов	Для размещения опор ЛЭП уличного освещения "Каскад 85"	1 кв.м	0.48456 тыс.руб.	Государственная собственность	-

специалист-эксперт

(наименование должности)



М.П. (подпись)

Вдовина Т.В.
(инициалы, фамилия)

КАДАСТРОВЫЙ ПЛАН ТЕРРИТОРИИ (выписка из государственного кадастра недвижимости)

КПТ.2

01.07.2010

№24/10-19330

1 Кадастровый номер кадастрового квартала 37:24:020131								
4 Общие сведения о земельных участках в кадастровом квартале								
№ п/п	Номер земельного участка в кадастровом квартале	Местоположение (адрес)	Категория земель	Разрешенное использование	Площадь	Кадастровая стоимость	Вид вещного права	Обременения
1	2	3	4	5	6	7	8	9
9	:15	обл. Ивановская, г. Иваново, ул. Дзержинского, дом 20	Земли населенных пунктов	многоквартирный жилой дом	4268 ± 23 кв.м	11214.98092 тыс.руб.	Общая долевая собственность	-
10	:16	обл. Ивановская, г. Иваново, ул. Ермака, дом 31	Земли населенных пунктов	многоквартирный жилой дом	3108 ± 20 кв.м	8205.95916 тыс.руб.	Общая долевая собственность	-
11	:17	обл. Ивановская, г. Иваново, ул. Войкова, дом 5А	Земли населенных пунктов	для многоквартирного жилого дома	1387 ± 11 кв.м	3706.81298 тыс.руб.	Общая долевая собственность	-
12	:19	обл. Ивановская, г. Иваново, ул. Ермака	Земли населенных пунктов	жилой дом	5873 кв.м	15463.31535 тыс.руб.	Общая долевая собственность	-
13	:20	обл. Ивановская, г. Иваново, ул. Дзержинского, 36/8	Земли населенных пунктов	областная научная библиотека	7387 кв.м	70009.70154 тыс.руб.	Постоянное (бессрочное) пользование Собственность	-
14	:21	обл. Ивановская, г. Иваново, ул. Ермака, в р-не остановки "Университет"	Земли населенных пунктов	Торговый киоск	7 кв.м	30.99565 тыс.руб.	Государственная собственность	-
15	:22	обл. Ивановская, г. Иваново, ул. Войкова, (у дома №5-а)	Земли населенных пунктов	Для размещения торгового павильона	50 кв.м	222.4875 тыс.руб.	Государственная собственность	-
16	:23	обл. Ивановская, г. Иваново, ул. Войкова, д. 3	Земли населенных пунктов	Для детского сада	3693 кв.м	35881.5573 тыс.руб.	Постоянное бессрочное пользование Собственность	-

специалист-эксперт

(наименование должности)



Вдовина Т.В.

(инициалы, фамилия)

КАДАСТРОВЫЙ ПЛАН ТЕРРИТОРИИ (выписка из государственного кадастра недвижимости)

01.07.2010

№24/10-19330

1 Кадастровый номер кадастрового квартала 37:24:020131								
4 Общие сведения о земельных участках в кадастровом квартале								
№ п/п	Номер земельного участка в кадастровом квартале	Местоположение (адрес)	Категория земель	Разрешенное использование	Площадь	Кадастровая стоимость	Вид вещного права	Обременения
1	2	3	4	5	6	7	8	9
1	:1	обл. Ивановская, г. Иваново, ул. Ермака, (во дворе дома №35/10)	Земли населенных пунктов	металлический гараж	30 кв.м	50.7438 тыс.руб.	Государственная собственность	Аренда земли
2	:2	обл. Ивановская, г. Иваново, в районе ул. Ермака	Земли населенных пунктов	металлический гараж	30 кв.м	50.7438 тыс.руб.	Государственная собственность	Аренда земли
3	:3	обл. Ивановская, г. Иваново, ул. Войкова, дом 5	Земли населенных пунктов	для общежития	2944 ± 19 кв.м	7983.2016 тыс.руб.	Постоянное бессрочное пользование	-
4	:4	обл. Ивановская, г. Иваново, ул. Ермака, у дома 31	Земли населенных пунктов	для установки сборно-разборного железобетонного гаража, не являющегося объектом недвижимости	22 ± 2 кв.м	37.21212 тыс.руб.	Государственная собственность	-
5	:5	обл. Ивановская, г. Иваново, ул. Ермака	Земли населенных пунктов	кирпичный гараж	30 кв.м	50.7438 тыс.руб.	Государственная собственность	Аренда земли
6	:12	обл. Ивановская, г. Иваново, ул. Ермака, дом 15	Земли населенных пунктов	многоквартирный жилой дом	2073 ± 16 кв.м	5525.35347 тыс.руб.	Общая долевая собственность	-
7	:13	обл. Ивановская, г. Иваново, ул. Ермака, дом 33	Земли населенных пунктов	многоквартирный 4-х этажный жилой дом	1769 ± 14 кв.м	4670.63763 тыс.руб.	Общая долевая собственность	-
8	:14	обл. Ивановская, г. Иваново, ул. Ермака, дом 35/10	Земли населенных пунктов	для многоквартирного 4-х этажного жилого дома (малоэтажной жилой застройки)	1249 ± 12 кв.м	3297.69723 тыс.руб.	Общая долевая собственность	-

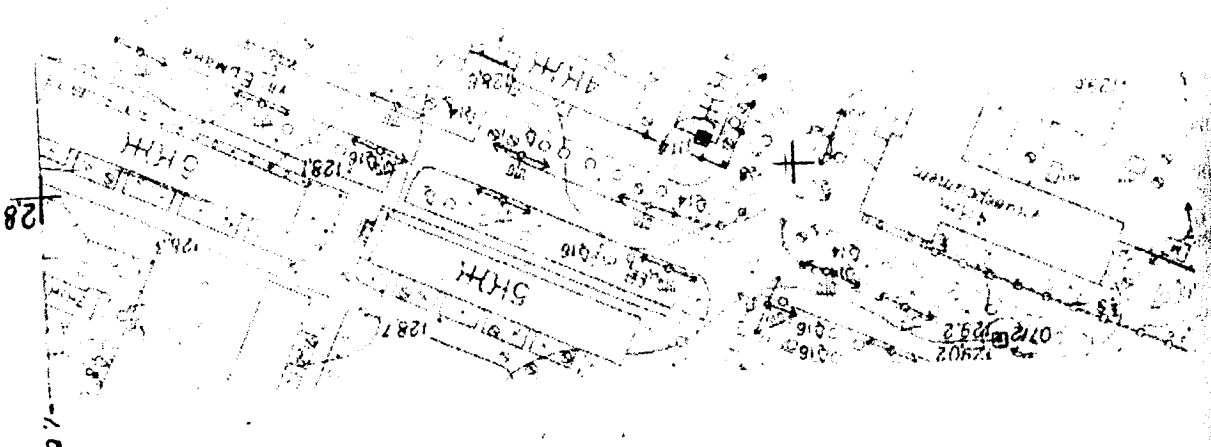

специалист-эксперт

(наименование должности)



Вдовина Т.В.

(инициалы, фамилия)



Масштаб 1:2000

14-B

Бирман, 31а

128

1.0

УВЕДОМЛЕНИЕ

Об отсутствии в государственном кадастре недвижимости запрашиваемых сведений

17 июня 2010 г.

№24/10-17968

Отдел кадастрового учета и кадастровой оценки недвижимости Управления
Росреестра по Ивановской области

(Наименование территориального органа Роснедвижимости)

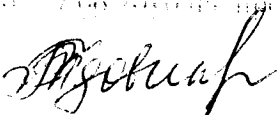
Рассмотрен запрос N 24/10-17968 от 17.06.2010 на предоставлении сведений государственного кадастра недвижимости о (нужное отметить):

<input type="checkbox"/>	земельном участке
<input type="checkbox"/>	здании
<input type="checkbox"/>	сооружении
<input type="checkbox"/>	помещении
<input type="checkbox"/>	объекте незавершенного строительства
<input type="checkbox"/>	кадастровый номер: <u>УВЕДОМЛЕНИЕ</u>
<input type="checkbox"/>	Адрес или местоположение объекта недвижимости: <u>ул. Ермака, д. 31-А</u>

Настоящим уведомляем Вас, что запрашиваемые сведения об объекте недвижимости в ГКН отсутствуют.

Дата 21 июня 2010 г.

Специалист-эксперт


(должность, подпись, ФИО)

Вдовина Т.В.

Зам. начальника ООВКОН
По г. Иваново ФГУ «ЗКП» по Ивановской области

(должность, подпись, ФИО, номер телефона)

Иванникова В.Н.