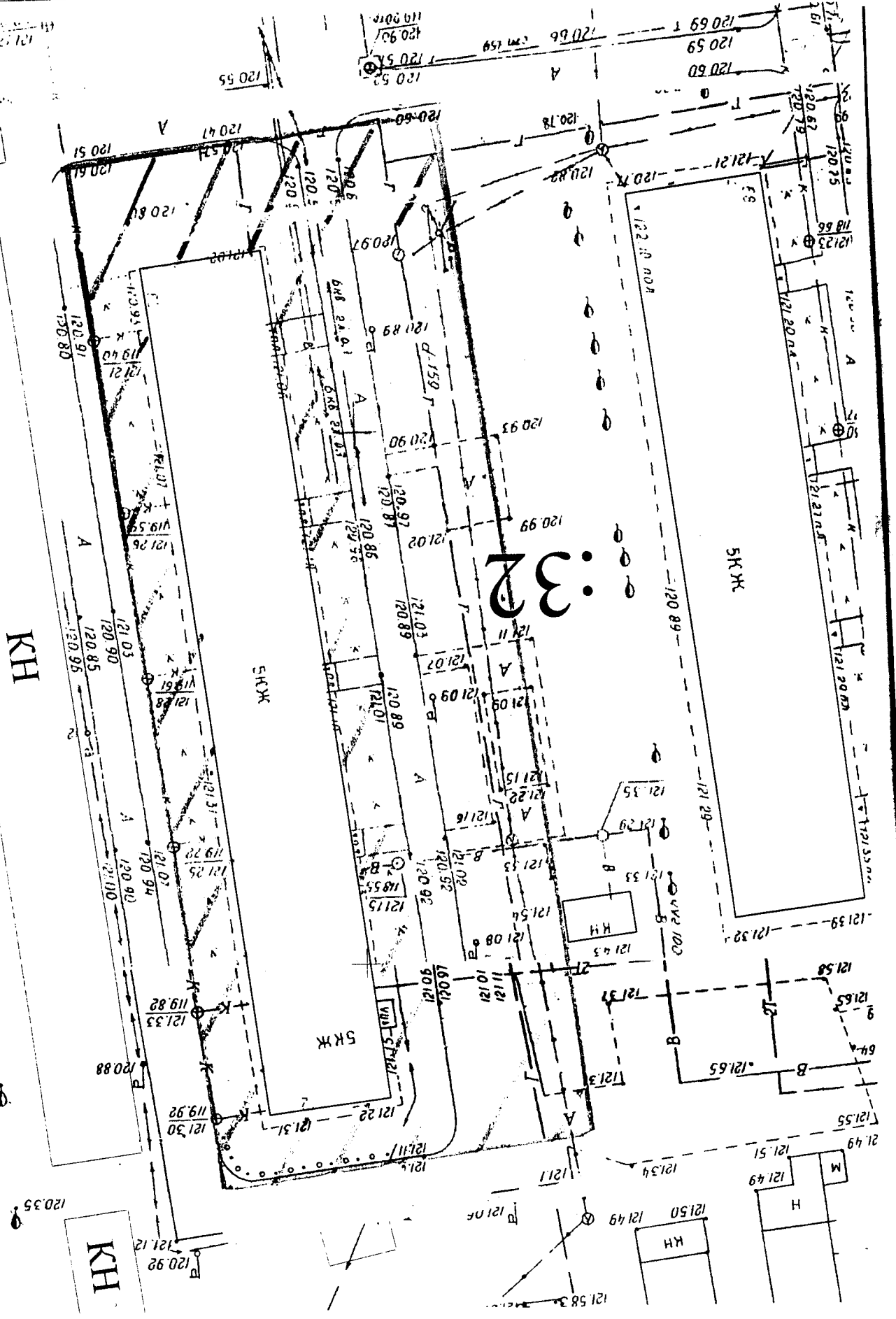


СХЕМА РАСПОЛОЖЕНИЯ ЗЕМЕЛЬНОГО УЧАСТКА
 г. Иваново, ул. Деревенская 4-я, д. 62
 кадастровый номер 37:24:020446:32
 М 1:500



KH

SKJK

SKJK

32

KH

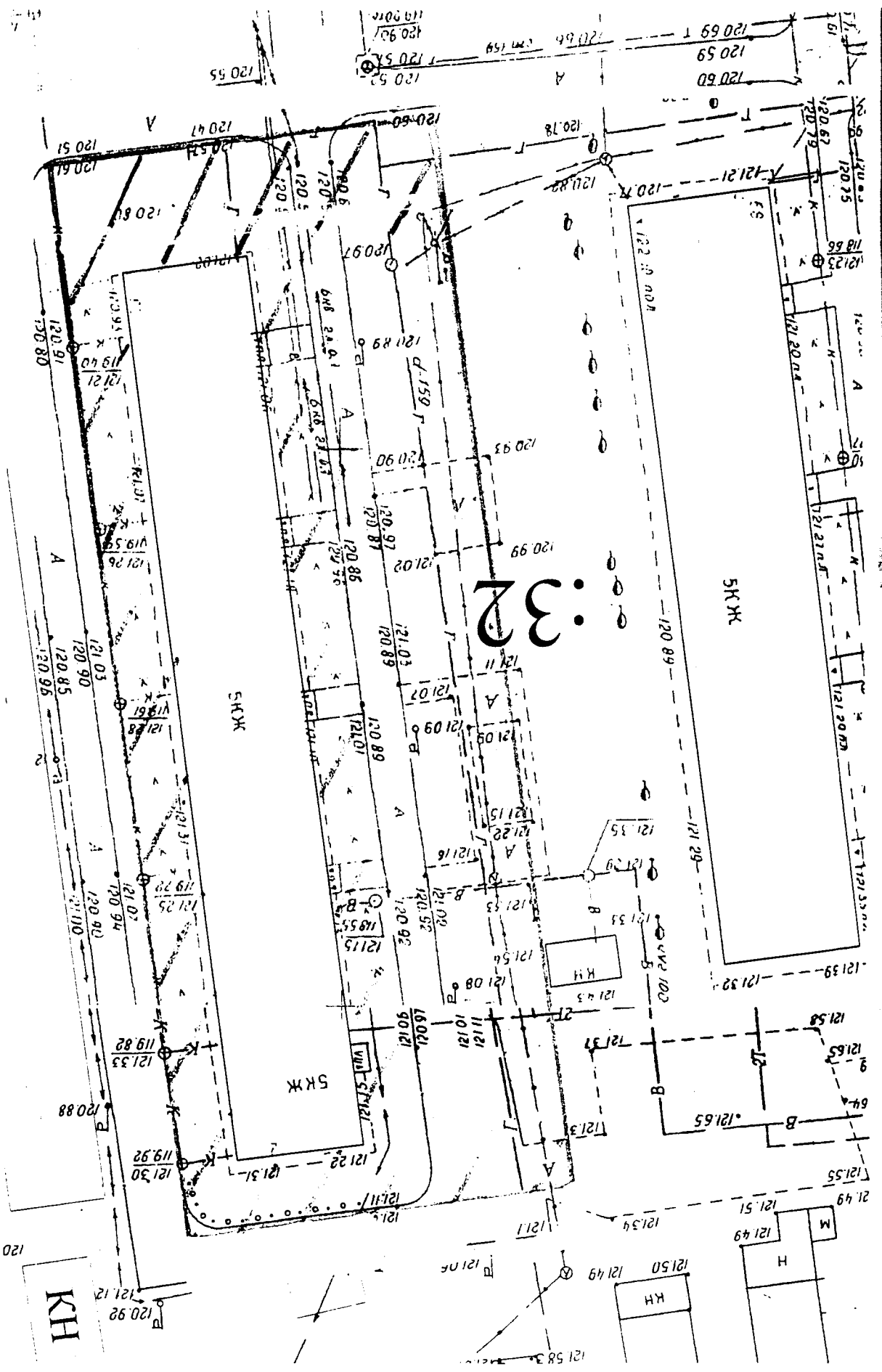
KH

H

M

**СХЕМА РАСПОЛОЖЕНИЯ ЗЕМЕЛЬНОГО
КАДАСТРОВЫЙ номер 37:24:020446:32**

г.Иваново, ул.Деревенская 4-в, д.62
М 1:500



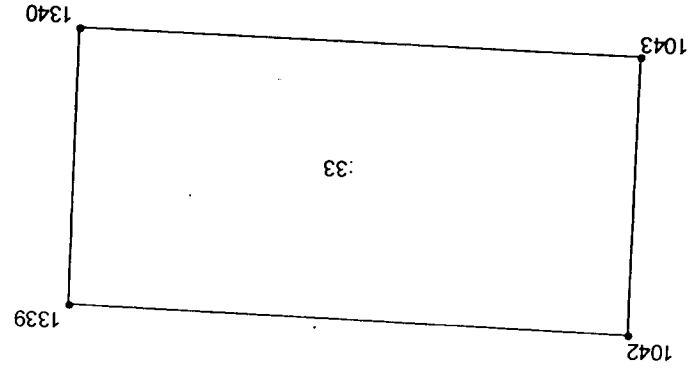
КАДАСТРОВАЯ ВЫПИСКА О ЗЕМЕЛЬНОМ УЧАСТКЕ (выписка из государственного кадастра недвижимости)
 18.06.2010 № 24/10-18108

1 Кадастровый номер 37:24:020448:33

4 План (чертеж, схема) земельного участка

2 Лист № 2


3 Всего листов 2



5 Масштаб 1:1000

специалист-эксперт

(наименование должности)



(подпись)

Вякина Т.В.

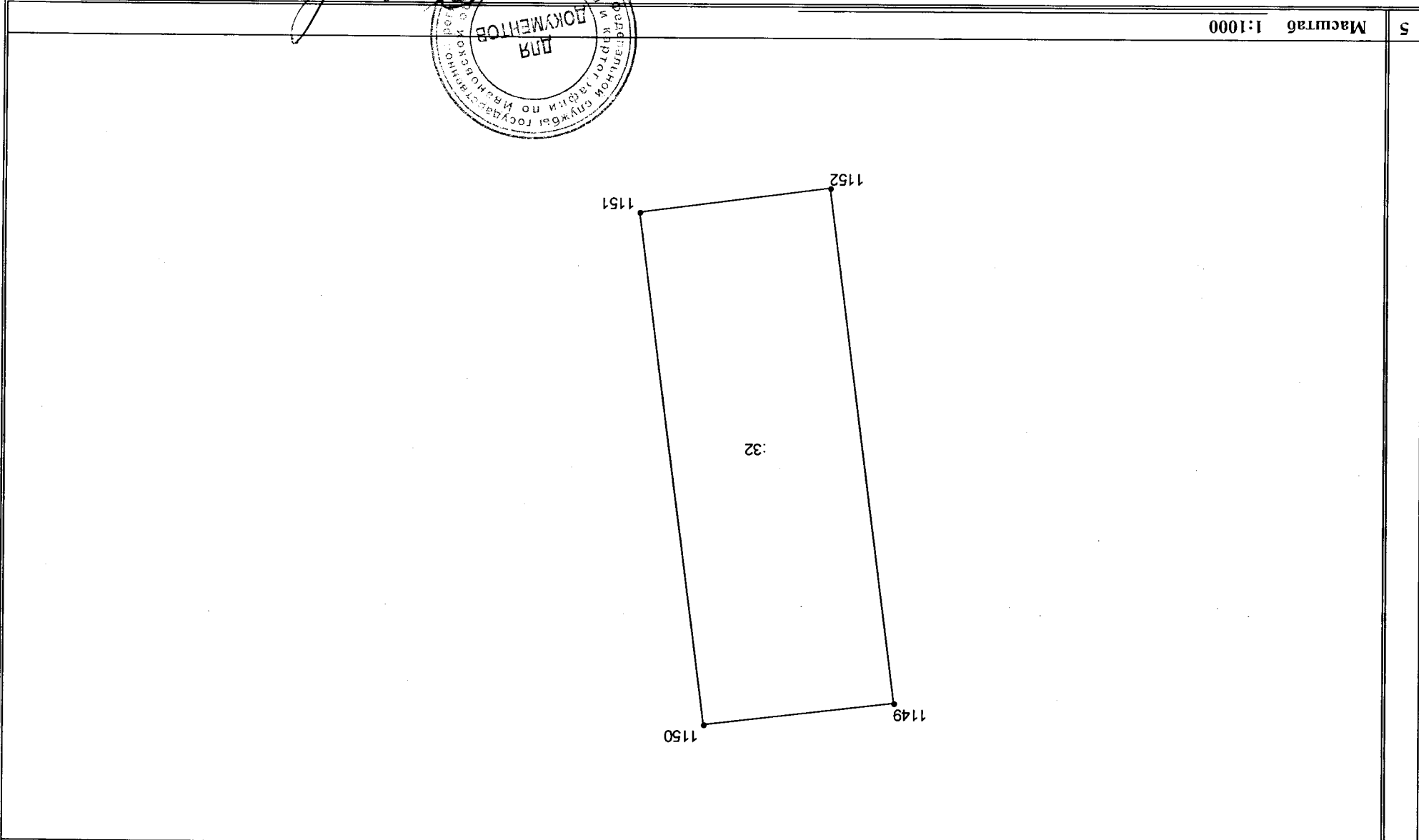
(инициал, фамилия)

КАДАСТРОВАЯ ВЫПИСКА О ЗЕМЕЛЬНОМ УЧАСТКЕ (выписка из государственного кадастра недвижимости) КВ.2

18.06.2010 № 24/10-18107


1	Кадастровый номер	37:24:020446:32
2	Лист №	2
3	Всего листов	2

4 План (чертеж, схема) земельного участка



5 Масштаб 1:1000

схема, лист-эксперт (наименование должности)



(подпись)

Вдовина Т.В. (инициалы, фамилия)

Отдел кадастрового учета и кадастровой оценки недвижимости Управления Росреестра по Ивановской области

(полное наименование органа кадастрового учета, осуществляющего государственный кадастровый учет земельных участков на территории соответствующего кадастрового округа)

КАДАСТРОВАЯ ВЫПИСКА О ЗЕМЕЛЬНОМ УЧАСТКЕ (выписка из государственного кадастра недвижимости)


КВ.1

18.06.2010 № 24/10-18107

1	Кадастровый номер <u>37:24:020446:32</u>	2	Лист № <u>1</u>	3	Всего листов <u>2</u>				
Общие сведения									
4	Предыдущие номера: <u>(У37:24:02 04 46:0023)</u>								
5		6	Дата внесения номера в государственный кадастр недвижимости: <u>16.05.2006</u>						
7	Местоположение: <u>обл. Ивановская, г. Иваново, ул. 4-я Деревенская, дом 62</u>								
8	Категория земель:								
8.1	Земли сельскохозяйственного назначения	Земли населенных пунктов	Земли промышленности, энергетики, транспорта, связи, радиовещания, телевидения, информатики, земли для обеспечения космической деятельности, земли обороны, безопасности и земли иного специального назначения	Земли особо охраняемых территорий и объектов	Земли лесного фонда	Земли водного фонда	Земли запаса	Категория не установлена	
8.2	-	весь	-	-	-	-	-	-	
9	Разрешенное использование/назначение: <u>для многоквартирного жилого дома</u>								
10	Фактическое использование /характеристика деятельности/: -								
11	Площадь: <u>3353±20 кв.м.</u>	12	Кадастровая стоимость (руб.): <u>6997643.94</u>	13	Удельный показатель кадастровой стоимости (руб/м ²): <u>2086.98</u>	14	Система координат: <u>Местная</u>		
15	Сведения о правах:								
Вид права			Правообладатель			Особые отметки			
Общая долевая собственность			Собственники помещений многоквартирного дома			Размер доли: доля в праве пропорциональна размеру общей площади помещения, п.2 ст.16 Федерального закона "О введении в действие Жилищного кодекса Российской Федерации" от 29.12.2004 № 189-ФЗ			
16	Особые отметки: <u>Кадастровый номер 37:24:020446:32 равнозначен кадастровому номеру 37:24:02 04 46:0032</u>								
17	Характер сведений ГКН (статус записи о земельном участке) -								
18	Дополнительные сведения	18.1	-						
		18.2	-						
		18.3	-						

специалист-эксперт

(наименование должности)



Вдовина
(подпись)

Вдовина Т.В.

(инициалы, фамилия)