

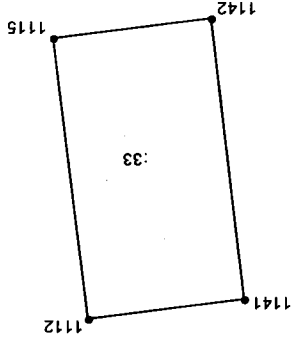
КАДАСТРОВАЯ ВЫПИСКА О ЗЕМЕЛЬНОМ УЧАСТКЕ (выписка из государственного кадастра недвижимости)

КВ.2


18.06.2010 № 24/10-18101

1	Кадастровый номер	37:24:020446:33	2	Лист №	2	3	Всего листов	2
---	-------------------	-----------------	---	--------	---	---	--------------	---

4 План (чертеж, схема) земельного участка



5 Масштаб 1:2000



*Т.В. Блохина*  
(подпись)

Блохина Т.В.

(инициалы, фамилия)

(наименование должности)

специалист-эксперт

**Отдел кадастрового учета и кадастровой оценки недвижимости Управления Росреестра по Ивановской области**

(полное наименование органа кадастрового учета, осуществляющего государственный кадастровый учет земельных участков на территории соответствующего кадастрового округа)

**КАДАСТРОВАЯ ВЫПИСКА О ЗЕМЕЛЬНОМ УЧАСТКЕ (выписка из государственного кадастра недвижимости)**


**КВ.1**

18.06.2010 № 24/10-18101

1	Кадастровый номер <u>37:24:020446:33</u>		2	Лист № <u>1</u>	3	Всего листов <u>2</u>			
<b>Общие сведения</b>									
4	Предыдущие номера: <u>(У37:24:02 04 46:0024)</u>								
5						6	Дата внесения номера в государственный кадастр недвижимости: <u>16.05.2006</u>		
7	Местоположение: <u>обл. Ивановская, г. Иваново, ул. 4-я Деревенская, дом 48</u>								
8	Категория земель:								
8.1	Земли сельскохозяйственного назначения	Земли населенных пунктов	Земли промышленности, энергетики, транспорта, связи, радиовещания, телевидения, информатики, земли для обеспечения космической деятельности, земли обороны, безопасности и земли иного специального назначения		Земли особо охраняемых территорий и объектов	Земли лесного фонда	Земли водного фонда	Земли запаса	Категория не установлена
8.2	-	весь	-	-	-	-	-	-	-
9	Разрешенное использование/назначение: <u>для многоквартирного жилого дома</u>								
10	Фактическое использование /характеристика деятельности/: <u>-</u>								
11	Площадь: <u>3102±19 кв.м.</u>	12	Кадастровая стоимость (руб.): <u>6473811.96</u>	13	Удельный показатель кадастровой стоимости (руб/м <sup>2</sup> ): <u>2086.98</u>	14	Система координат: <u>Местная</u>		
15	<b>Сведения о правах:</b>								
Вид права			Правообладатель			Особые отметки			
Общая долевая собственность			Собственники помещений многоквартирного дома			Размер доли: доля в праве пропорциональна размеру общей площади помещения, п.2 ст.16 Федерального закона "О введении в действие Жилищного кодекса Российской Федерации" от 29.12.2004 № 189-ФЗ			
16	Особые отметки: <u>Кадастровый номер 37:24:020446:33 равнозначен кадастровому номеру 37:24:02 04 46:0033.</u>								
17	Характер сведений ГКН (статус записи о земельном участке) <u>-</u>								
18	Дополнительные сведения	18.1	-						
		18.2	-						
		18.3	-						

специалист-эксперт

(наименование должности)



М.П.

(подпись)

Вдовина Т.В.

(инициалы, фамилия)