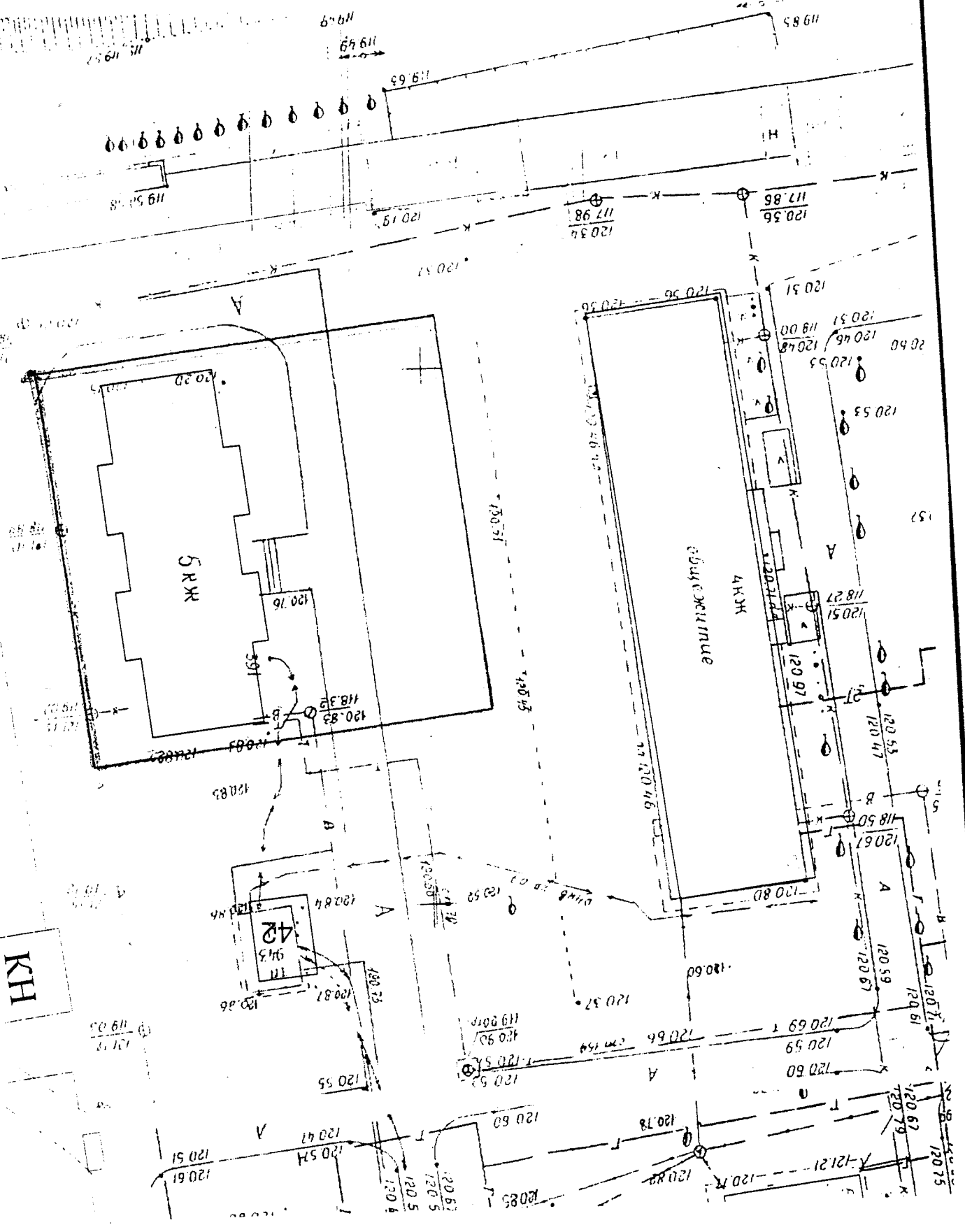


СХЕМА РАСПОЛОЖЕНИЯ ЗЕМЕЛЬНОГО УЧАСТКА
 г. Иваново, ул. Дзержинская 4-я, д. 391
 кадастровый номер 37:24:020446:46

М 1:500

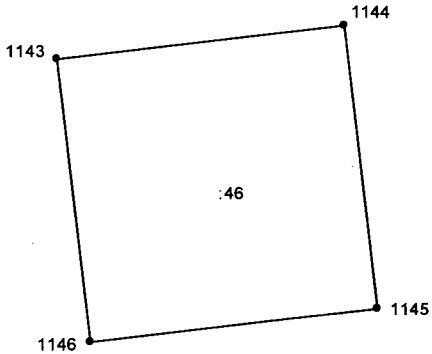
KH



КАДАСТРОВАЯ ВЫПИСКА О ЗЕМЕЛЬНОМ УЧАСТКЕ (выписка из государственного кадастра недвижимости)

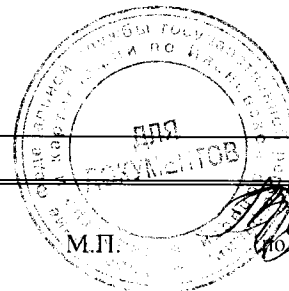
КВ.2

18.06.2010 № 24/10-18099

1	Кадастровый номер <u>37:24:020446:46</u>	2 Лист № <u>2</u>	3 Всего листов <u>2</u>
4	План (чертеж, схема) земельного участка 		
5	Масштаб <u>1:1000</u>		

специалист-эксперт

(наименование должности)



М.П.

(подпись)

Вдовина Т.В.

(инициалы, фамилия)

Отдел кадастрового учета и кадастровой оценки недвижимости Управления Росреестра по Ивановской области

(полное наименование органа кадастрового учета, осуществляющего государственный кадастровый учет земельных участков на территории соответствующего кадастрового округа)

КАДАСТРОВАЯ ВЫПИСКА О ЗЕМЕЛЬНОМ УЧАСТКЕ (выписка из государственного кадастра недвижимости)

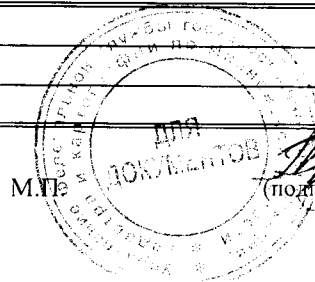
КВ.1

18.06.2010 № 24/10-18099

1	Кадастровый номер <u>37:24:020446:46</u>		2	Лист № <u>1</u>	3	Всего листов <u>2</u>	
Общие сведения							
4	Предыдущие номера: <u>(У37:24:02 04 46:0028)</u>						
5	-			6	Дата внесения номера в государственный кадастр недвижимости: <u>16.05.2006</u>		
7	Местоположение: <u>обл. Ивановская, г. Иваново, ул. 4-я Деревенская, дом 391</u>						
8	Категория земель:						
8.1	Земли сельскохозяйственного назначения	Земли населенных пунктов	Земли промышленности, энергетики, транспорта, связи, радиовещания, телевидения, информатики, земли для обеспечения космической деятельности, земли обороны, безопасности и земли иного специального назначения	Земли особо охраняемых территорий и объектов	Земли лесного фонда	Земли водного фонда	Земли запаса
8.2	-	весь	-	-	-	-	-
9	Разрешенное использование/назначение: <u>для многоквартирного жилого дома</u>						
10	Фактическое использование /характеристика деятельности/: -						
11	Площадь: <u>1432±13 кв.м.</u>	12	Кадастровая стоимость (руб.): <u>2988555.36</u>	13	Удельный показатель кадастровой стоимости (руб/м ²): <u>2086.98</u>	14	Система координат: <u>Местная</u>
15	Сведения о правах:						
Вид права			Правообладатель			Особые отметки	
Общая долевая собственность			Собственники помещений многоквартирного дома			Размер доли: доля в праве пропорциональна размеру общей площади помещения, п.2 ст.16 Федерального закона "О введении в действие Жилищного кодекса Российской Федерации" от 29.12.2004 № 189-ФЗ	
16	Особые отметки: <u>Кадастровый номер 37:24:020446:46 равнозначен кадастровому номеру 37:24:02 04 46:0046.</u>						
17	Характер сведений ГКН (статус записи о земельном участке) -						
18	Дополнительные сведения	18.1	-	18.2	-	18.3	-

специалист-эксперт

(наименование должности)



Т.В. Вдовина
(подпись)

Вдовина Т.В.

(инициалы, фамилия)